



*Ministero dell' Ambiente
e della Tutela del Territorio*

SERVIZIO CONSERVAZIONE DELLA NATURA


PARCO NAZIONALE DELL'ASINARA

Quadro d'unione


Riferimento Fogli I. G. M. in scala 1:25.000

Punta della Scomunica F.166 II N.O.	Punta Sabina F.166 II N.E.
La Reale F.166 II S.O.	Cala D'Oliva F.166 II S.E.
Stintino F.179 I N.O.	


LEGENDA CARTOGRAFIA



Zona 1



Zona 2



Zona 3