



*Ministero dell' Ambiente*  
SERVIZIO CONSERVAZIONE DELLA NATURA

ZONAZIONE DEL  
PARCO NAZIONALE DELLA MAIELLA  
( Perimetrazione provvisoria di cui al D M 4.12 1992 )  
QUADRO D'UNIONE

FOGLI 1:100.000

Sulmona <b>146</b>	Lanciano <b>147</b>	Vasto <b>148</b>
Sora <b>152</b>	Agnone <b>153</b>	Larino <b>154</b>
Cassino <b>160</b>	Isernia <b>161</b>	Campobasso <b>162</b>

TITOLO foglio  
NUMERO foglio

= FOGLIO I.G.M.  
SCALA 1.100.000



= Foglio interessato  
dalla perimetrazione

TAVOLETTE 1:25.000

IV <b>146</b>	IV <b>147</b>	IV <b>148</b>
IV <b>152</b>	IV <b>153</b>	IV <b>154</b>
IV <b>160</b>	IV <b>161</b>	IV <b>162</b>

NO NL	NO NI
IV	I
SO SF	SO SI
NO NE	NO NI
III	II
SO SF	SO SI

= TAVOLETTE I.G.M.  
SCALA 1:25.000  
( Orientamento e Quadrante )



= Tavoletta interessata  
dalla perimetrazione

LEGENDA CARTOGRAFIA ALLEGATA



= Zona 1



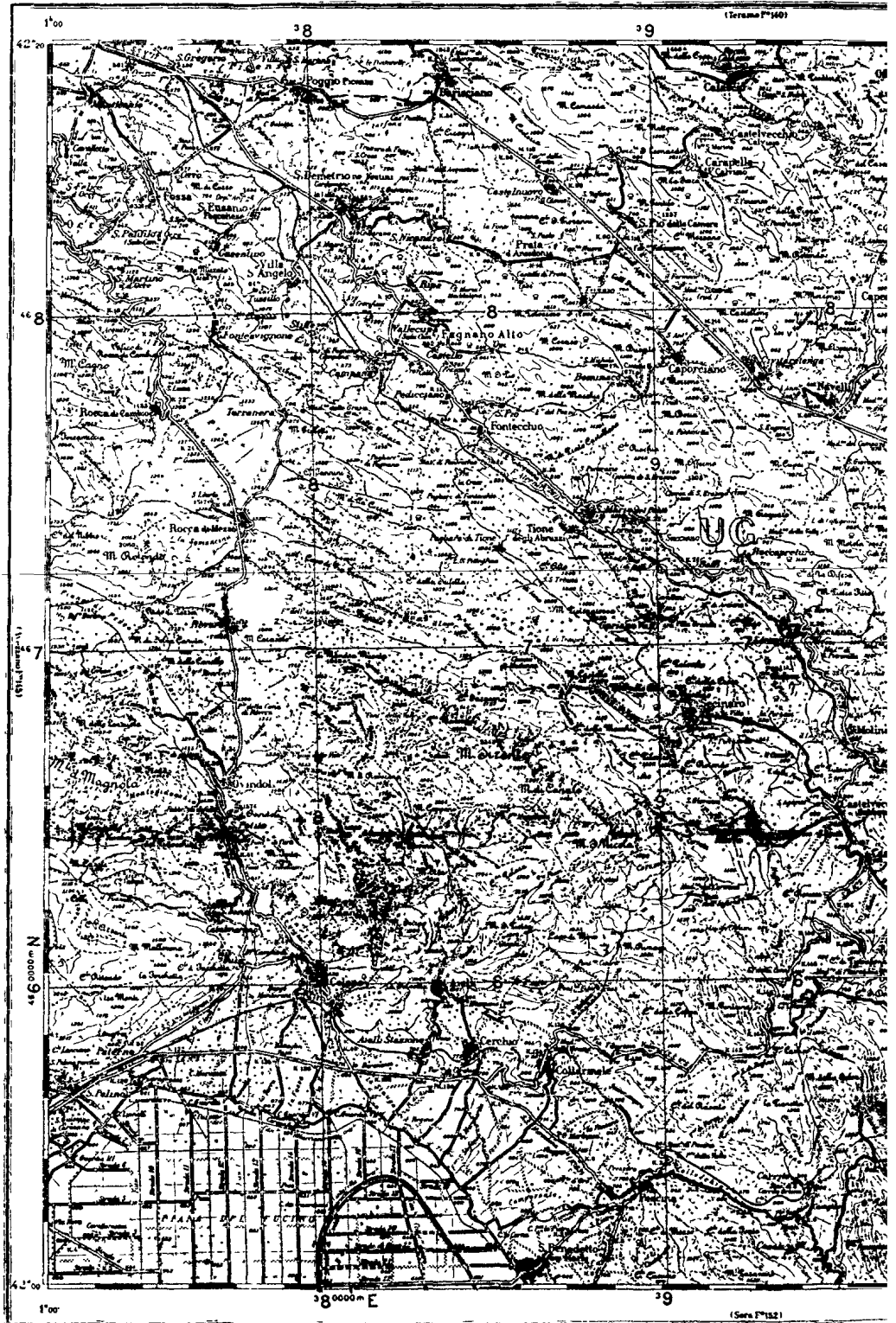
= Zona 2

139	140	141
143	144	145
147	148	149

 Sulmona

# SULMONA

Longitudine del meridiano di Roma (Monte Mario)



Istituto geografico militare

Scala chilometrica di 1:500 000

Completata nel 1967 dai rilievi del 1966

Contorni del terreno	Barile	Strada a due sensi	Strada a un senso	Strada a senso unico
Strada a due sensi	Strada a un senso	Strada a senso unico	Strada a senso unico	Strada a senso unico
Strada a senso unico	Strada a senso unico	Strada a senso unico	Strada a senso unico	Strada a senso unico
Strada a senso unico	Strada a senso unico	Strada a senso unico	Strada a senso unico	Strada a senso unico
Strada a senso unico	Strada a senso unico	Strada a senso unico	Strada a senso unico	Strada a senso unico
Strada a senso unico	Strada a senso unico	Strada a senso unico	Strada a senso unico	Strada a senso unico
Strada a senso unico	Strada a senso unico	Strada a senso unico	Strada a senso unico	Strada a senso unico
Strada a senso unico	Strada a senso unico	Strada a senso unico	Strada a senso unico	Strada a senso unico
Strada a senso unico	Strada a senso unico	Strada a senso unico	Strada a senso unico	Strada a senso unico
Strada a senso unico	Strada a senso unico	Strada a senso unico	Strada a senso unico	Strada a senso unico



140	141	Lanciano
142	143	
144	145	

# LANCIANO

Longitudine del meridiano di Roma (Monte Mario)



Istituto geografico militare

Completato nel 1967 dai rilievi del 1966

Scala chilometrica di 1 a 80.000

Longitudine e di 30 metri

<ul style="list-style-type: none"> <li>Linee rosse: Contorni</li> <li>Linee verdi: Contorni</li> <li>Linee blu: Contorni</li> <li>Linee gialle: Contorni</li> <li>Linee nere: Contorni</li> <li>Linee grigie: Contorni</li> <li>Linee bianche: Contorni</li> <li>Linee rosse: Contorni</li> <li>Linee verdi: Contorni</li> <li>Linee blu: Contorni</li> <li>Linee gialle: Contorni</li> <li>Linee nere: Contorni</li> <li>Linee grigie: Contorni</li> <li>Linee bianche: Contorni</li> </ul>	<ul style="list-style-type: none"> <li>Linee rosse: Contorni</li> <li>Linee verdi: Contorni</li> <li>Linee blu: Contorni</li> <li>Linee gialle: Contorni</li> <li>Linee nere: Contorni</li> <li>Linee grigie: Contorni</li> <li>Linee bianche: Contorni</li> <li>Linee rosse: Contorni</li> <li>Linee verdi: Contorni</li> <li>Linee blu: Contorni</li> <li>Linee gialle: Contorni</li> <li>Linee nere: Contorni</li> <li>Linee grigie: Contorni</li> <li>Linee bianche: Contorni</li> </ul>	<ul style="list-style-type: none"> <li>Linee rosse: Contorni</li> <li>Linee verdi: Contorni</li> <li>Linee blu: Contorni</li> <li>Linee gialle: Contorni</li> <li>Linee nere: Contorni</li> <li>Linee grigie: Contorni</li> <li>Linee bianche: Contorni</li> <li>Linee rosse: Contorni</li> <li>Linee verdi: Contorni</li> <li>Linee blu: Contorni</li> <li>Linee gialle: Contorni</li> <li>Linee nere: Contorni</li> <li>Linee grigie: Contorni</li> <li>Linee bianche: Contorni</li> </ul>
--	--	--

SERIE N. 691  
FOGLIO LANCIANO 147  
EDIZIONE 5 I G M I



RETICOLATO CHILOMETRICO  
NELLA PROIEZIONE CONFORME  
UNIVERSALE TRASVERSA DI MERCATORE

Sistema U. T. M.  
(Dati europei 1990)

LE LINEE CONTRASSEGNATE DA NUMERI NERI INDICANO IL RETICOLATO U. T. M. PURO (L' ELLISSOIDE INTERNAZIONALE)

DESIGNAZIONE DI ZONA	ESEMPPIO DI DESIGNAZIONE DI UN PUNTO CON L'APPROSSIMAZIONE DI 100 METRI
<b>33T</b> Identificazione di un punto a 100 chilometri di lato 	<b>NOME DEL PUNTO: F 415 IL RITIRO</b> 1°) Leggere la lettera che indica l'angolo di quadrato di 100 chilometri di lato nel quale si trova il punto 2°) Leggere il valore del meridiano (parallelo) corrispondente al punto considerato e registrare in una cifra in più la seconda cifra (secondo) del coordinamento in km ed in km la distanza tra il punto e la linea meridiana 3°) Leggere il valore del parallelo nel quale si trova il punto considerato e registrare in una cifra in più la seconda cifra (secondo) del coordinamento in km ed in km la distanza tra il punto e la linea meridiana <b>DESIGNAZIONE DEL PUNTO</b> VG190750 Proporre la designazione di una località con il 4° cifra più la seconda cifra del suo lato <b>33TVG190750</b>

La deviazione magnetica al 1° gennaio 1993 è:

- per il punto al centro del margine occidentale di questa carta  $\Gamma 25 = 25^{\circ} 2'$  west

- " " " " orientale di questa carta  $\Gamma 23 = 24^{\circ} 6'$  west

Essa diminuisce sinuosamente di circa  $6' 30''$  l'anno

N = Nord geografico  
 M = Nord magnetico  
 Nm = Nord vero

La deviazione magnetica è anomala magnetica: sono rappresentate con tratteggio nel grafico

Convergenza al centro della carta per il sistema U. T. M. (Fuso 33):  $\Gamma = 0^{\circ} 32' 5''$  S. ovest

Le coordinate delle vertici di questa carta nel reticolato italiano (proiezione Gauss-Borghesi) ellissoide internazionale orientamento a M. Maria (1940) sono le seguenti:

N O	E = 2433685	N E	E = 2474879
	N = 4687402		N = 4687015
S O	E = 2433231	S E	E = 2474641
	N = 4650389		N = 4650004

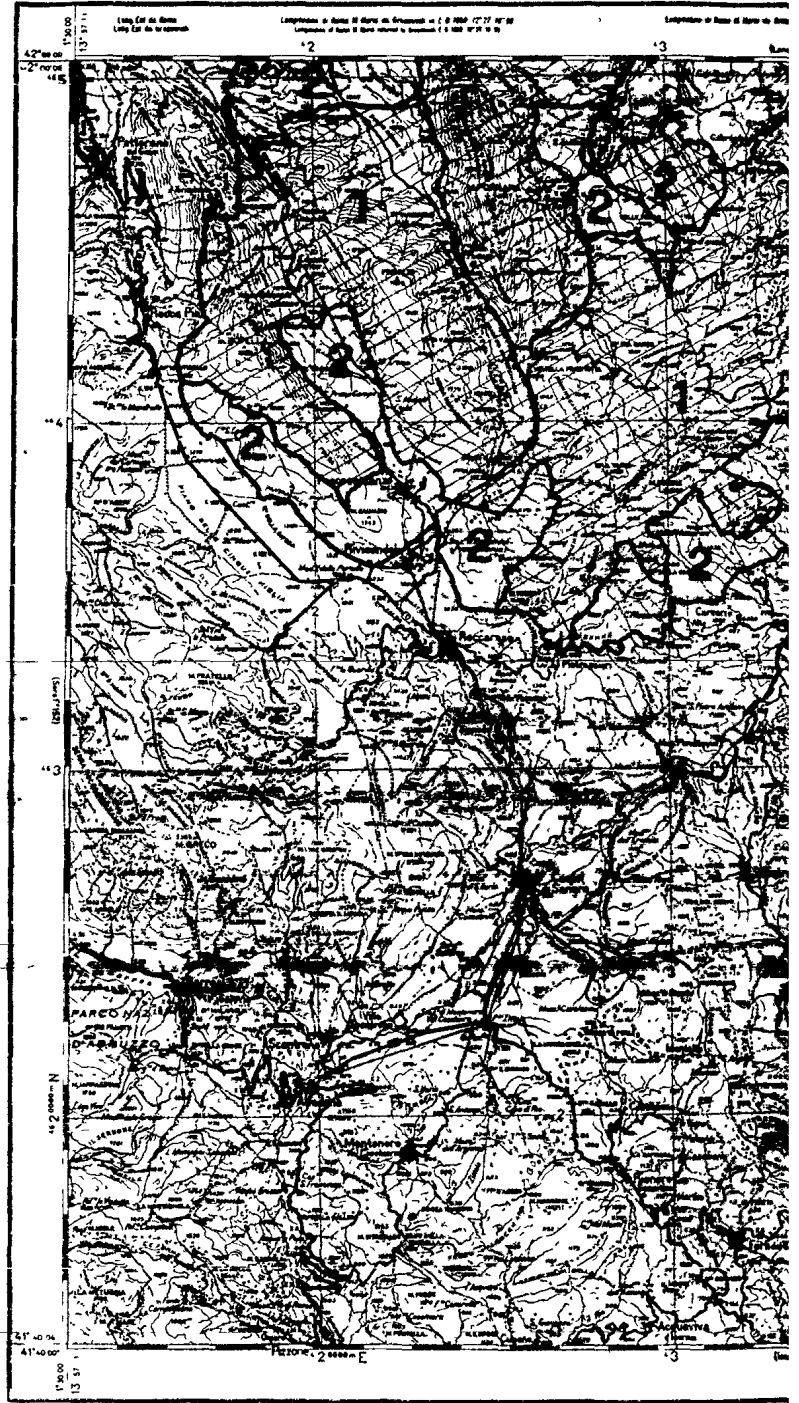
Per le carte delle quali è stato tradotto il reticolato italiano questo è indicato nelle cartelle con i seguenti segni: Puro nel Fuso preso.



SERIE N. 691  
FOGLIO LANCIANO 147  
EDIZIONE 5 I G M I

CARTA D'ITALIA ALLA SCALA DI 1 100 000  
 ITALY 1 100000  
 FT153 AGRONE  
 461

AUTOSTRADE E STRADE SPAZIALI	
BIOLA	DENOMINAZIONE
17	S.S. N° 17 "Golf Adriatico Abruzzese ed Appulo Samniti- tica"
18	S.S. N° 83 "Marucana"
19	S.S. N° 84 "Frantina"
20	S.S. N° 85 "Volsiniana"
21	S.S. N° 86 "Anagnina"
22	S.S. N° 158 "della Valle del Volturno"
23	S.S. N° 364 "di Alas- sa"
24	S.S. N° 437 "dell'Arce- magno"



**ISTITUTO GEOGRAFICO MILITARE - EDIZIONE 5 - 1964**  
 ITALIAN GEOGRAPHIC MILITARY INSTITUTE  
 Compendio del 1964 con correzioni al 25 000 del 1957  
 Approvazione ufficiale italiana e per l'Europa occidentale 1967  
 Compendio del 1964 con correzioni al 1:50.000 del 1958  
 Per l'Europa (tranne un'area del Nord-Est)

Scala 1:100

<b>QUADRO I - CODICI</b> (per la lettura delle distanze)		<b>LETTI ADMIRALTY</b> (per la lettura delle distanze)	
km	mi	mi	km
0	0	0	0
100	62	62	100
200	124	124	200
300	186	186	300
400	248	248	400
500	310	310	500

0	1	2	3	4	5	6	7	8	9
0	1	2	3	4	5	6	7	8	9

0	1	2	3	4	5	6	7	8	9
0	1	2	3	4	5	6	7	8	9

**SEGNI CONVENZIONATI - NORME 1955 (a)**  
 Symbols into US (1:50,000)


**CENALI**  
 Cartelle: ...

**ACQUEDOTTI**  
 Acquedotti: ...

**LUNTI DI**  
 Lunghi di: ...

SERIE IN 4°  
FOGLIO ACQUONE 153  
EDIZIONE 5 1981

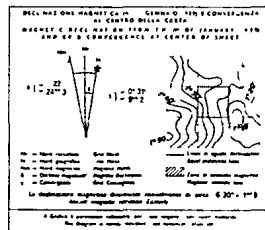
F.º 153



RETICOLATO CILINDRICO NELLA PROIEZIONE CONFORME UNIVERSALE TRASFERITA DI MERCATORI  
UTM (Year 1980)  
2000 METERS GRID IN THE UNIVERSAL TRANSFERRED MERCATOR PROJECTION  
UTM (European zone VIII)

IL NOME CONTABILITATIVO DI NOME DI OGLIO DEL LINGUAGGIO RETICOLATO UTM 1980 È: 33T 44 4200000 11410000000  
TUTTI I NUMERI SONO ESSEDI 5 IN DECIMALI DI METRO  
PROFILI ADDESSO I NOME DI OGLIO DEL LINGUAGGIO RETICOLATO UTM 1980 È: 33T 44 4200000 11410000000  
TUTTI I NUMERI SONO ESSEDI 5 IN DECIMALI DI METRO

INFORMAZIONI DI SERIE 33T 44 4200000  
VEGETAZIONE IN SERIE VG  
M. LUCITTO - 84  
VEGETAZIONE IN SERIE VG 44/252  
33T 44 4200000



LEGENDA  
Simboli e descrizioni per la lettura della mappa, inclusi elementi come strade, ferrovie, confini, e punti di interesse.

Vegetazione  
Sintesi delle informazioni cartografiche e tecniche relative alla mappa, comprese le coordinate e le scale.

FOGLIO ACQUONE 153  
EDIZIONE 5 1981  
Sintesi delle informazioni cartografiche e tecniche relative alla mappa, comprese le coordinate e le scale.