

WORKSHOP

Distretto delle Alpi Orientali 

Risorsa idrica e governo del territorio: una pianificazione partecipata.
Aggiornamento del Piano di gestione delle acque e del Piano di gestione del rischio di alluvioni del Distretto idrografico delle Alpi orientali

Tutti protagonisti: il percorso partecipativo per il coinvolgimento attivo dei soggetti interessati.

Matteo Bisaglia – Autorità di bacino distrettuale delle Alpi orientali

Venezia, 8 maggio 2019



CReIAMO PA

Per un cambiamento sostenibile



*Agenzia per la
Coesione Territoriale*



Direttiva ALLUVIONI 2007/60/CE e D.Lgs. 49/2010

Coordinamento Informazione
e consultazione pubblica




Direttiva Quadro ACQUE
2000/60/CE e D.Lgs. 152/2006




CReIAMO PA

Cosa prevede la normativa:



Aggiornamento dei Piani entro il **dicembre 2021**

■ ■ ■ - **3 anni prima** (dicembre 2018) **calendario** e il **programma di lavoro per la presentazione del piano.**



■ ■ - **2 anni prima** (22 dicembre 2019) **Valutazione globale provvisoria** dei problemi di gestione delle acque.



■ - **1 anno prima** (22 dicembre 2020) sia pubblicato il **progetto del piano di gestione.**

6 mesi per presentare osservazioni scritte



I documenti in consultazione:

Distretto delle Alpi Orientali


Piano di Gestione del rischio di alluvioni

Primo aggiornamento
(Dir. 2000/60/CE, art. 13 e D.Lgs. 152/2006, art. 117)



Calendario e programma di lavoro

-

Misure in materia di informazione e consultazione pubblica

(ai sensi dell'art. 14 della direttiva 2000/60/CE e dell'art. 66 comma 7a del D.Lgs. 152/2006)

DICEMBRE 2018 - Trento Venezia

Distretto delle Alpi Orientali


Piano di Gestione delle acque

Secondo aggiornamento
(Dir. 2000/60/CE, art. 13 e D.Lgs. 152/2006, art. 117)



Calendario e programma di lavoro

-

Misure in materia di informazione e consultazione pubblica

(ai sensi dell'art. 14 della direttiva 2000/60/CE e dell'art. 66 comma 7a del D.Lgs. 152/2006)

DICEMBRE 2018 - Trento Venezia




Come è strutturata l'attività di consultazione:



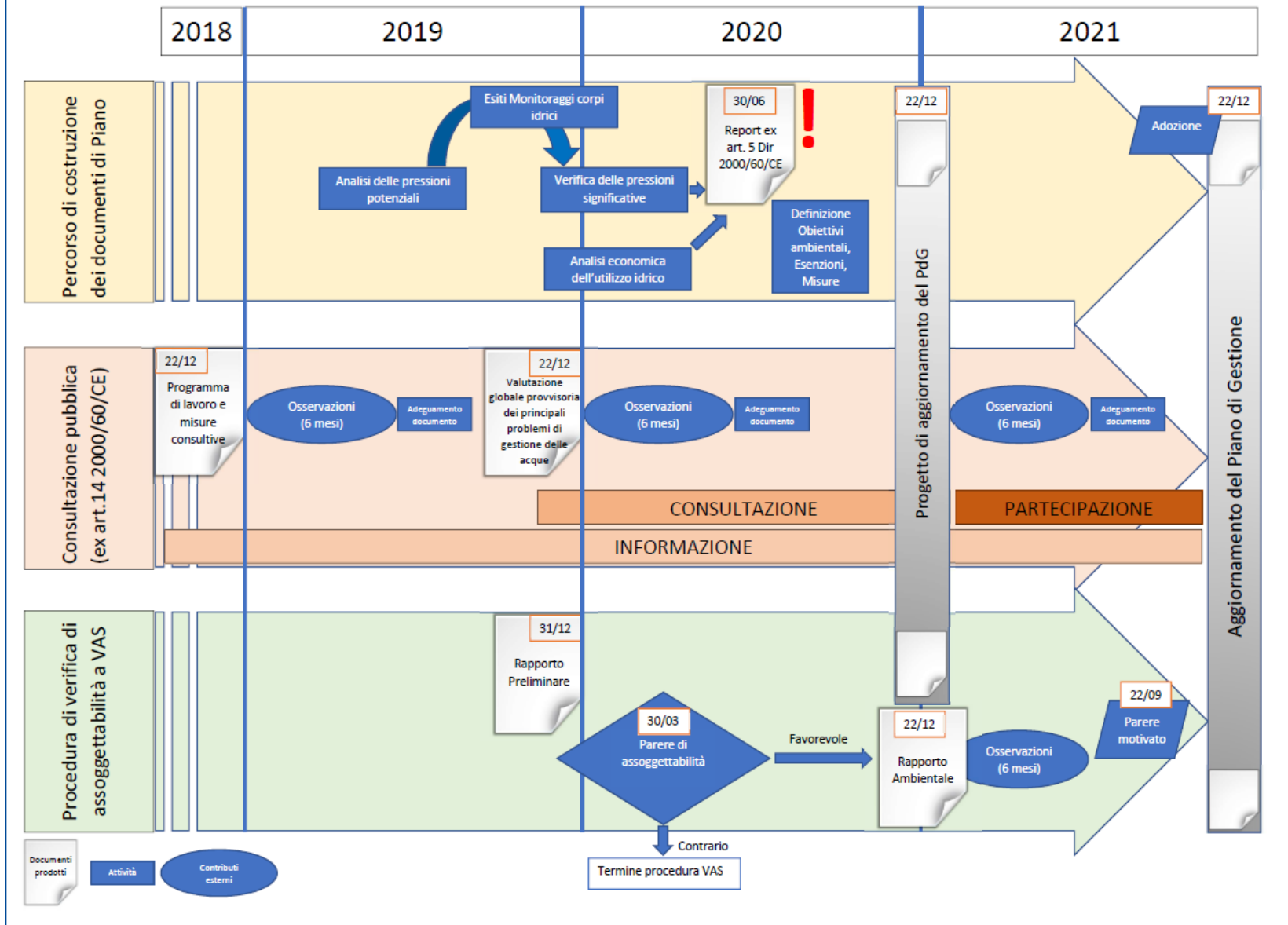
- FASE DI INFORMAZIONE: parliamo un linguaggio comune

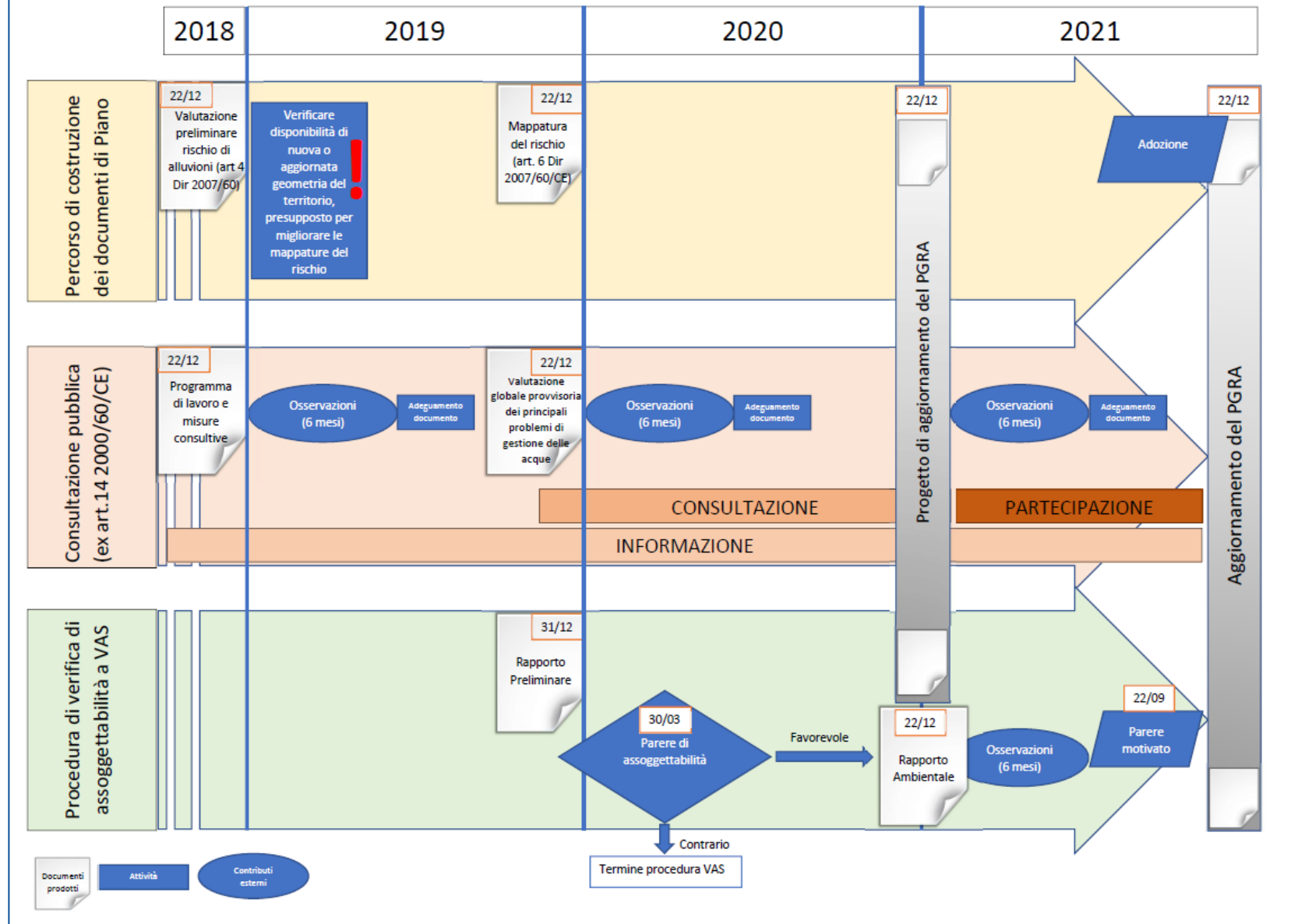


- FASE DI CONSULTAZIONE: ci confrontiamo sui contenuti del piano



- FASE DI PARTECIPAZIONE: elaboriamo proposte condivise






Fase di INFORMAZIONE:

gennaio 2019 – dicembre 2021



Strumenti
previsti

ACQUE



- 1 incontro pubblico in streaming
- Attivazione canali social
- Video informativi e slides show
- Newsletter

ALLUVIONI




Fase di CONSULTAZIONE:

settembre 2019 – dicembre 2020



ACQUE



ALLUVIONI



Strumenti
previsti


- 2 incontri pubblici in streaming
- Valutazione globale Provvisoria e Progetto di Piano
- Piattaforma partecipativa online
- Indagine conoscitiva
- Incontri tematici con soggetti interessati




CReIAMO PA

Fase di PARTECIPAZIONE:

gennaio 2021 – dicembre 2021



ACQUE



ALLUVIONI



- 2 incontri pubblici in streaming
- Piattaforma partecipativa online
- Incontri tematici con soggetti interessati

Strumenti
previsti



CREIAMO PA

I luoghi della consultazione



Streaming



CReIAMO PA

A chi è rivolta l'attività di consultazione:

A tutti i soggetti (realità amministrative, economiche, associative) potenzialmente interessati dagli effetti del piano e comunque a chiunque ne fosse interessato.

SOGGETTI PORTATORI DI INTERESSE o STAKEHOLDER

Mappatura sulla base delle esperienze pregresse:
individuati 2700 soggetti



CReIAMO PA

Grazie per l'attenzione

Distretto idrografico delle Alpi orientali

www.alpiorientali.it



CReIAMO PA

