



Regione Lombardia

LA GIUNTA

DELIBERAZIONE N° XII / 1100

Seduta del 09/10/2023

Presidente

ATTILIO FONTANA

Assessori regionali MARCO ALPARONE *Vicepresidente*

ALESSANDRO BEDUSCHI

GUIDO BERTOLASO

FRANCESCA CARUSO

GIANLUCA COMAZZI

ALESSANDRO FERMI

PAOLO FRANCO

GUIDO GUIDESI

ROMANO MARIA LA RUSSA

ELENA LUCCHINI

FRANCO LUCENTE

GIORGIO MAIONE

BARBARA MAZZALI

MASSIMO SERTORI

CLAUDIA MARIA TERZI

SIMONA TIRONI

Con l'assistenza del Segretario Riccardo Perini

Su proposta dell'Assessore Massimo Sertori

Oggetto

INTESA AI SENSI DELL'ART. 1-SEXIES DEL DECRETO LEGGE 29 AGOSTO 2003, N. 239, CONVERTITO, CON MODIFICAZIONI, DALLA LEGGE 27 OTTOBRE 2003, N. 290, E S.M.I., AI FINI DEL RILASCIO DELL'AUTORIZZAZIONE ALLA COSTRUZIONE E ALL'ESERCIZIO DELLA "NUOVA SOTTOSTAZIONE ELETTRICA A 132 KV DENOMINATA RODANO E RACCORDI ALLA RTN". L'OPERA RICADE NEI COMUNI DI RODANO E PESCHIERA BORROMEO, IN PROVINCIA DI MILANO, REGIONE LOMBARDIA. POSIZIONE EL-503

Si esprime parere di regolarità amministrativa ai sensi dell'art.4, comma 1, l.r. n.17/2014:

Il Direttore Generale Alessandro Nardo

I Dirigenti Pietro Caratti Di Valfrei Elena Colombo

L'atto si compone di 10 pagine

di cui 5 pagine di allegati

parte integrante



Regione Lombardia

LA GIUNTA

VISTI:

- il decreto del Presidente della Repubblica 8 giugno 2001, n. 327 “Testo unico delle disposizioni legislative e regolamentari in materia di espropriazione per la pubblica utilità”;
- la legge costituzionale 18 ottobre 2001, n. 3 “Modifiche del Titolo V Parte II della Costituzione” di revisione delle competenze legislative, regolamentari e amministrative dello Stato, delle Regioni e degli Enti locali, che, all'art. 3, individua tra le materie di legislazione concorrente la “produzione, trasporto e distribuzione nazionale dell'energia”;
- l'art. 1-sexies del decreto-legge 29 agosto 2003, n. 239 “Disposizioni urgenti per la sicurezza e lo sviluppo del sistema elettrico nazionale e per il recupero di potenza di energia elettrica. Delege al Governo in materia di remunerazione della capacità produttiva di energia elettrica e di espropriazione per pubblica utilità”, convertito con la legge 27 ottobre 2003, n. 290, che assoggetta la costruzione e l'esercizio di elettrodotti facenti parte della rete nazionale di trasporto (RTN) dell'energia elettrica a un'autorizzazione rilasciata dalle amministrazioni statali competenti mediante un procedimento unico, svolto secondo i principi della legge 23 agosto 2004, n. 239 e secondo le modalità stabilite dalla legge 7 agosto 1990, n. 241;
- la legge 23 agosto 2004, n. 239 “Riordino del settore energetico, nonché delega al Governo per il riassetto delle disposizioni vigenti in materia di energia” che:
 - a) all'art. 1, comma 25, fissa, per gli elettrodotti, i termini di entrata in vigore delle norme del testo delle disposizioni legislative e regolamentari in materia di espropriazione per pubblica utilità, di cui al decreto del Presidente della Repubblica 8 giugno 2001, n. 327;
 - b) all'art. 1, comma 26, qualificando la costruzione e l'esercizio degli elettrodotti in narrativa come attività di preminente interesse statale:
 - attribuisce la competenza autorizzatoria al Ministero delle attività produttive di concerto con il Ministero dell'ambiente e della tutela del territorio, previa intesa con la Regione o le Regioni interessate;
 - ricomprende, nell'autorizzazione, la dichiarazione di pubblica utilità, indifferibilità ed urgenza dell'opera, l'eventuale dichiarazione di inamovibilità e l'apposizione del vincolo preordinato all'esproprio dei beni in essa compresi, conformemente al d.p.r. 327/2001;
 - condiziona l'adozione del provvedimento autorizzativo, stante i potenziali effetti di variante sugli strumenti urbanistici locali, alla verifica della conformità urbanistica dell'opera;
 - individua i soggetti coinvolti nel procedimento;



Regione Lombardia

LA GIUNTA

- il decreto legislativo 27 dicembre 2004, n. 330 “Integrazioni al decreto del Presidente della Repubblica 8 giugno 2001, n. 327, in materia di espropriazione per la realizzazione di infrastrutture lineari energetiche” e in particolare gli artt. 52-ter, 52-quater, 52-quinquies;
- la legge regionale 12 dicembre 2003, n. 26 “Disciplina dei servizi locali di interesse economico generale. Norme in materia di gestione dei rifiuti, di energia, di utilizzo del sottosuolo e di risorse idriche” e, in particolare, gli artt. 25, 26 e 29, comma 1 lett. g);
- la legge regionale 8 agosto 2006, n. 18 di modifica della legge regionale 26/2003;
- la legge 23 luglio 2009, n. 99 “Disposizioni per lo sviluppo e l'internazionalizzazione delle imprese, nonché in materia di energia”;

VISTO altresì il decreto legislativo 22 gennaio 2004, n. 42 “Codice dei beni culturali e del paesaggio” e s.m.i.;

RICHIAMATE le deliberazioni di Giunta regionale 3706/2015 e 3905/2015 di approvazione del Programma Energetico Ambientale Regionale, predisposto ai sensi dell'art. 30 della l.r. 26/2003, nonché la deliberazione di Giunta regionale n. 7553 del 15 dicembre 2022 di approvazione del Programma Regionale Energia Ambiente e Clima (PREAC);

DATO ATTO:

- dell'istanza del 7 febbraio 2022 della società Terna S.p.A., per il tramite della controllata Terna Rete Italia S.p.A., al Ministero della Transizione Ecologica per il rilascio, ai sensi dell'art. 1-sexies del d.l. 239/2003, convertito con modificazioni dalla legge n. 290/2003 e s.m.i., dell'autorizzazione alla costruzione e all'esercizio di una nuova Sottostazione Elettrica “Rodano” da inserire in entra-esce alla linea RTN a 132 kV “CP Vimodrone – CP Rodano – CP Peschiera B.” e di un nuovo collegamento secondario a 132 kV alla Cabina Primaria “Rodano”;
- della nota del 13 maggio 2022 del Ministero della Transizione Ecologica con cui:
 - è comunicato l'avvio del procedimento autorizzativo del progetto, cui è stato attribuito l'identificativo EL-503;
 - è indetta la conferenza di servizi decisoria in modalità asincrona ai sensi dell'art. 14-bis della legge n. 241/1990;
- della nota del Ministero dell'Ambiente e della Sicurezza Energetica, prot. V1.2023.0054461 del 14 settembre 2023, con cui è comunicata la conclusione con esito positivo della conferenza di servizi di cui sopra e si richiede a Regione



Regione Lombardia

LA GIUNTA

Lombardia di rilasciare l'atto di intesa;

ATTESO che non risultano pervenute, da parte dei soggetti diversi cointeressati dagli interventi, ulteriori determinazioni;

VALUTATO di allegare, quale parte integrante e sostanziale del presente atto, i documenti in formato digitale estratti dal progetto presentato da Terna S.p.A. con l'istanza richiamata in premessa, e indicati dalle sigle DGBR21023B2290883 (corografia) ed EGBR21023B2291877 (elenco elaborati), relativi alla costruzione e all'esercizio della "Nuova Sottostazione Elettrica a 132 kV denominata Rodano e raccordi alla RTN" nei comuni di Rodano e Peschiera Borromeo, in provincia di Milano, identificato con EL-503;

RITENUTO pertanto di rilasciare l'intesa di cui all'art. 1, comma 26, della legge 23 agosto 2004, n. 239, ai fini del rilascio dell'autorizzazione unica per la costruzione e l'esercizio del progetto della "Nuova Sottostazione Elettrica a 132 kV denominata Rodano e raccordi alla RTN";

VISTO il Programma Regionale di Sviluppo Sostenibile della XII Legislatura, approvato con D.C.R. XII/42 del 20 giugno 2023, e la declinazione dello stesso nel Pilastro 5 "Lombardia Green", Ambito 5.1 "Transizione ecologica", Obiettivo Strategico 5.1.2 "Incentivare l'efficientamento energetico e promuovere la diversificazione delle fonti energetiche";

VISTI la legge regionale 7 luglio 2008, n. 20 "Testo unico delle leggi regionali in materia di organizzazione e personale", nonché i provvedimenti organizzativi della XII legislatura ed in particolare il IX Provvedimento organizzativo del 2023 (dgr n. 628 del 13 luglio 2023);

VAGLIATE e **ASSUNTE** come proprie le già menzionate valutazioni;

Ad Unanimità dei voti espressi nelle forme di legge;

DELIBERA

1. di rilasciare l'intesa, ex art. 1, comma 26, della legge 23 agosto 2004, n. 239, ai fini del rilascio dell'autorizzazione unica alla realizzazione dell'intervento della società Terna S.p.A. relativo alla costruzione e all'esercizio della "Nuova Sottostazione Elettrica a 132 kV denominata



Regione Lombardia

LA GIUNTA

Rodano e raccordi alla RTN" nei comuni di Rodano e Peschiera Borromeo, in provincia di Milano, identificato con la sigla EL-503 e individuato dagli allegati in formato digitale indicati dalle sigle DGBR21023B2290883 (corografia) ed EGBR21023B2291877 (elenco elaborati), parti integranti e sostanziali del presente atto;

2. di disporre la trasmissione della presente deliberazione al Ministero dell'Ambiente e della Sicurezza Energetica e ai Comuni di Rodano e Peschiera Borromeo (MI).

IL SEGRETARIO
RICCARDO PERINI

Atto firmato digitalmente ai sensi delle vigenti disposizioni di legge



Ministero delle Infrastrutture e della Mobilità Sostenibili

DIPARTIMENTO PER LA PROGRAMMAZIONE STRATEGICA I SISTEMI INFRASTRUTTURALI, DI TRASPORTO A RETE, INFORMATIVI E STATISTICI

Direzione Generale per lo sviluppo del territorio, la pianificazione e i progetti internazionali

Divisione:III^A

Ministero della Transizione Ecologica
Dipartimento Energia
D.G. infrastrutture e sicurezza
Div. IV –Infrastrutture energetiche
dgisseg.div05@pec.mise.gov.it

Ministero della Transizione Ecologica
Dipartimento Sviluppo sostenibile
D.G. Valutazioni Ambientali
Divisione IV
VA@pec.mite.gov.it

TERNA S.p.A. –Direzione Sviluppo e Progetti Speciali -
Gestione Processi Istituzionali –Autorizzazioni e
Concertazione – Nord Ovest
autorizzazioneconcertazione@pec.terna.it

e, per conoscenza:

Ministero delle Infrastrutture e della Mobilità Sostenibili
Direzione Generale per le dighe e le infrastrutture idriche
dg.digheidrel@pec.mit.gov.it

Regione Lombardia
Presidenza
presidenza@pec.regione.lombardia.it

Regione Lombardia
D.G. Enti Locali, Montagna e Piccoli Comuni
U.O. Interventi di sviluppo dei territori montani, risorse
energetiche e rapporti con le Province Autonome
entilocali_montagna@pec.regione.lombardia.it

Regione Lombardia
D.G. Territorio e Protezione Civile
Unità Organizzativa Programmazione Territoriale e
Paesistica
territorio_protezionecivile@pec.regione.lombardia.it

Comune di Città di Peschiera Borromeo
Urbanistica
comune.peschieraborromeo@pec.regione.lombardia.it

Oggetto: Accertamento di Conformità Urbanistica – art.1-sexies Decreto legge n. 239/2003, convertito in legge n.290/2003 e s.m.i..

Progetto: Costruzione ed all'esercizio della "Nuova Sottostazione Elettrica a 132 kV denominata Rodano e raccordi alla RTN".

L'opera, rispettivamente la S.E. Rodano con relativo raccordo in cavo interrato alla RTN e il raccordo in elettrodotto aereo, ricade nei Comuni di Rodano e Peschiera Borromeo, in provincia di Milano, Regione Lombardia.

Posizione n. EL-503

Si trasmette, per i seguiti di competenza, l'esito dell'accertamento della conformità urbanistica del Comune di Peschiera Borromeo, pervenuto alla scrivente Divisione con nota prot. n. 19126 del 24.5.2022.

IL DIRIGENTE

(Dott.ssa Maria Sgariglia)



Ministero delle Infrastrutture e della Mobilità Sostenibili

DIPARTIMENTO PER LA PROGRAMMAZIONE STRATEGICA I SISTEMI INFRASTRUTTURALI, DI TRASPORTO A RETE, INFORMATIVI E STATISTICI

Direzione Generale per lo sviluppo del territorio, la pianificazione e i progetti internazionali

Divisione:III[^]

Ministero della Transizione Ecologica
Dipartimento Energia
D.G. infrastrutture e sicurezza
Div. IV –Infrastrutture energetiche
dgisseg.div05@pec.mise.gov.it

Ministero della Transizione Ecologica
Dipartimento Sviluppo sostenibile
D.G. Valutazioni Ambientali
Divisione IV
VA@pec.mite.gov.it

TERNA S.p.A. –Direzione Sviluppo e Progetti Speciali -
Gestione Processi Istituzionali –Autorizzazioni e
Concertazione – Nord Ovest
autorizzazioneconcertazione@pec.terna.it

e, per conoscenza:

Ministero delle Infrastrutture e della Mobilità Sostenibili
Direzione Generale per le dighe e le infrastrutture idriche
dg.digheidrel@pec.mit.gov.it

Regione Lombardia
Presidenza
presidenza@pec.regione.lombardia.it

Regione Lombardia
D.G. Enti Locali, Montagna e Piccoli Comuni
U.O. Interventi di sviluppo dei territori montani, risorse
energetiche e rapporti con le Province Autonome
entilocali_montagna@pec.regione.lombardia.it

Regione Lombardia
D.G. Territorio e Protezione Civile
Unità Organizzativa Programmazione Territoriale e
Paesistica
territorio_protezionecivile@pec.regione.lombardia.it

Comune di Rodano
Urbanistica
settoretecnico@comune.rodano.mi.it
comune.rodano@pec.regione.lombardia.it

Oggetto: Accertamento di Conformità Urbanistica – art.1-sexies Decreto legge n. 239/2003, convertito in legge n.290/2003 e s.m.i..

Progetto: Costruzione ed all'esercizio della "Nuova Sottostazione Elettrica a 132 kV denominata Rodano e raccordi alla RTN".

L'opera, rispettivamente la S.E. Rodano con relativo raccordo in cavo interrato alla RTN e il raccordo in elettrodotto aereo, ricade nei Comuni di Rodano e Peschiera Borromeo, in provincia di Milano, Regione Lombardia.

Posizione n. EL-503

Si trasmette, per i seguiti di competenza, l'esito dell'accertamento della conformità urbanistica del Comune di Rodano, pervenuto alla scrivente Divisione con nota prot. n. 5364 del 30.5.2022.

Questa Direzione ritiene pertanto concluso l'*iter* di competenza.

IL DIRIGENTE

(Dott.ssa Maria Sgariglia)



Ministero della Salute

DIREZIONE GENERALE DELLA PREVENZIONE SANITARIA
Ufficio 4 – Prevenzione del rischio chimico, fisico e biologico e promozione
della salute ambientale, tutela salute e sicurezza nei luoghi di lavoro
Viale Giorgio Ribotta, 5 - 00144 Roma

MINISTERO DELLA TRANSIZIONE ECOLOGICA
Dipartimento per l'Energia e il Clima
D.G. per le infrastrutture e la sicurezza dei sistemi energetici e
geominerari
Div. V – Regolamentazione delle infrastrutture energetiche
Via Molise, 2 - 00187 ROMA
PEC: dgisseg.div05@pec.mise.gov.it

MINISTERO DELLA TRANSIZIONE ECOLOGICA
Dipartimento per l'Energia e il Clima
D.G. per la crescita sostenibile e la qualità dello sviluppo
Divisione IV - Qualità dello sviluppo/Sezione elettrodotti Viale
Cristoforo Colombo 44 - 00147 Roma
PEC: cress@PEC.minambiente.it

Dipartimento Sviluppo sostenibile D.G. Valutazioni Ambientali
Divisione IV Viale Cristoforo Colombo 44 - 00147 Roma PEC:
VA@pec.mite.gov.it
PEC: VA@pec.mite.gov.it

SOCIETÀ TERNA RETE ITALIA S.P.A.
Funzione Autorizzazioni e Concertazione
Via Egidio Galbani 70 - 00156 Roma
PEC: autorizzazioniconcertazione@pec.terna.it

OGGETTO : Autorizzazione, ai sensi dell'articolo 1-sexies del decreto legge 29 agosto 2003, n. 239, convertito, con modificazioni, dalla legge 27 ottobre 2003, n. 290, e s.m.i., alla costruzione e all'esercizio alla costruzione ed all'esercizio della "Nuova Sottostazione Elettrica a 132 kV denominata Rodano e raccordi alla RTN" Comuni di Rodano e Peschiera Borromeo, in provincia di Milano, Regione Lombardia. Posizione n. **EL-503**

In merito al procedimento in oggetto, esaminata la documentazione tecnica, verificata l'aderenza della variante progettuale ai requisiti della normativa nazionale vigente in materia di protezione dalle esposizioni ai campi elettrici, magnetici ed elettromagnetici, si esprime assenso, per gli aspetti di competenza dello scrivente ufficio, alla relativa autorizzazione.

Il Direttore dell'Ufficio 4
Firmato digitalmente
Dott. Pasqualino Rossi.



Ministero dell'Interno

DIPARTIMENTO DEI VIGILI DEL FUOCO, DEL SOCCORSO PUBBLICO E DELLA DIFESA CIVILE
DIREZIONE CENTRALE PER LA PREVENZIONE E LA SICUREZZA TECNICA
UFFICIO PER LA PREVENZIONE INCENDI E RISCHIO INDUSTRIALE

Al **Ministero della Transizione Ecologica**

Direzione Generale per le Infrastrutture e la Sicurezza dei
sistemi energetici e geominerari

Divisione V- Regolamentazione delle infrastrutture energetiche

dgisseg.div05@pec.mise.gov.it

OGGETTO: Posizione EL-503. Parere del Ministero dell'Interno

Con riferimento all'oggetto, visto l'allegato parere del Comando dei Vigili del Fuoco di Milano, si comunica, ai soli fini antincendio e per quanto di competenza, il nulla osta alla realizzazione dell'intervento in argomento.

IL DIRETTORE CENTRALE
(MARSELLA)



Ministero dell'Interno
Dipartimento dei VVF, del Soccorso Pubblico e della Difesa Civile
COMANDO VIGILI DEL FUOCO MILANO
"In adversis securi"

Ufficio Prevenzione Incendi

Alla società CAPOGRUPPO TERNA RETE ELETTRICA NAZIONALE S.P.A.
svilupprogetti@pec.terna.it

Alla DIREZIONE CENTRALE PER LA PREVENZIONE E LA SICUREZZA TECNICA
UFFICIO EPR LA RPEVENZIONE INCENDI E RISCHIO INDUSTRIALE
prev.rischiindustriali@cert.vigilfuoco.it

Al Comune di RODANO
comune.rodano@pec.regione.lombardia.it

Al Comune di PESCHIERA BORROMEO
comune.peschieraborromeo@pec.regione.lombardia.it

Oggetto: Rete nazionale di trasporto energia elettrica
Autorizzazione ai sensi della Legge 23 agosto 2004, n. 239
Parere antincendi ai sensi della Lettera Circolare DCPREV n. 3300 del 06/03/2019 per il raccordo in cavo interrato a 132 kV tra la nuova stazione elettrica di Rodano e l'esistente CP Rodano E-distribuzione, nonché per il raccordo di tipo aereo tra la nuova stazione elettrica di Rodano e la linea a 132 kV T. 567 "CP Vomodrone - CP Rodano – CP Peschiera Borromeo"
Fascicolo VVF n. **376355**
Registro dipvvf - Ingresso prot. n. **27942 del 14/06/2022**
Ragione sociale: **CAPOGRUPPO TERNA RETE ELETTRICA NAZIONALE S.P.A.** con sede in **Rodano/Peschiera Borromeo (Mi)** via **Strada della Pestazza**
Attività n. **non soggetta** dell'allegato I al D.P.R. 151/2011

In riferimento all'oggetto, vista la Lettera Circolare DCPREV prot. n. 3300 del 06/03/2019 ed esaminata la documentazione tecnica pervenuta, questo Comando esprime il proprio parere favorevole (limitatamente agli aspetti antincendi) in relazione alla costruzione ed all'esercizio dei due raccordi (uno in cavo interrato ed uno di tipo aereo) di cui trattasi.

Si specifica altresì che il presente parere antincendi non ricomprende la nuova stazione elettrica di Rodano, per la quale occorrerà attivare le procedure autorizzative previste dal D.P.R. 151/2011 in relazione alle attività presenti soggette a controllo VV.F. e ricomprese nell'allegato I al suddetto D.P.R.; si chiarisce infine che il riferimento normativo di prevenzione incendi per il gruppo elettrogeno è il D.M. 13/07/2011.

Nelle comunicazioni, inerenti il fascicolo, citare sempre tutti i riferimenti in oggetto indicati.

Il Funzionario Istruttore
Responsabile del Procedimento Tecnico
D.V.D. dott. ing. Gianpaolo Vietri

(Firmato digitalmente)

Per delega del COMANDANTE PROVINCIALE
Il responsabile del procedimento
Primo Dirigente Vicario dott. ing. Felice IRACA'

(Firmato digitalmente)



Ministero dello Sviluppo Economico

DIREZIONE GENERALE PER I SERVIZI DI COMUNICAZIONE ELETTRONICA, DI RADIODIFFUSIONE E POSTALI

DIVISIONE X - ISPETTORATO TERRITORIALE LOMBARDIA

e-mail Ispettorato it.lombardia@mise.gov.it - PEC Ispettorato: dgsceip.div10.isplmb@pec.mise.gov.it

U.O. III - Reti e servizi di comunicazione elettronica nel settore Telefonico

Rif. Pratica n. 39044-2022-PB

MINISTERO DELLA TRANSIZIONE ECOLOGICA
Dipartimento Energia D.G. Infrastrutture e Sicurezza
Divisione IV Infrastrutture Energetiche
Via Molise, 2 – 00187 ROMA
dgisseg.div05@pec.mise.gov.it

TERNA SPA
Referente Terna Rete Italia Spa
Sviluppo e Progetti Speciali-Gestione Processi Amministrativi
Autorizzazioni e Concertazione – Nord Ovest
Via Egidio Galbani, 70 – 00156 ROMA
dipartimento-nord@pec.terna.it
autorizzazioniconcertazione@pec.terna.it

Oggetto: Parere Favorevole

Nuova Sottostazione Elettrica a 132 kV denominata Rodano e raccordi alla RTN da realizzare nei comuni di Rodano e Peschiera Borromeo (MI) - **Posizione n. EL-503**

Si fa riferimento alla nota prot. U.0014871.13-05-2022, con la quale codesta Divisione IV Infrastrutture Energetiche ha avviato il procedimento autorizzativo e contestualmente indetto la conferenza di servizi semplificata:

Visto il progetto degli impianti di cui all'oggetto presentato dalla società TERNA SPA;

Vista la dichiarazione d'impegno della società Terna Rete Italia Spa, assunta agli atti in allegato alla lettera prot. **I.0128097.19-09-2022**, con la quale la stessa Società si impegna a realizzare le opere in questione secondo la normativa vigente, nonché a rispettare tutte le altre prescrizioni indicate nella stessa dichiarazione e sulla base di quanto disciplinato dalla "Procedura per il rilascio dei consensi relativi agli elettrodotti di 3° classe" di cui alla Circolare del Ministero delle Comunicazioni n. 0070820 del 04/10/2007;

Si rilascia il parere favorevole alla costruzione della Nuova Sottostazione Elettrica a 132 kV denominata Rodano e raccordi alla RTN da realizzare nei comuni di Rodano e Peschiera Borromeo (MI) di cui all'oggetto.



Lo scrivente ufficio rimane in attesa di ricevere, da parte della stessa Società Elettrica, il progetto esecutivo delle opere e delle eventuali interferenze geometriche, la relazione di calcolo delle forze elettromotrici indotte con impianti della Rete Pubblica di Comunicazione delle varie Società autorizzate, al fine di avviare il procedimento di rilascio dei nulla osta di competenza e, al termine dei lavori, la relativa comunicazione per poter permettere ai funzionari preposti la prevista verifica tecnica.

Sarà cura dei responsabili del Ministero verificare il rispetto, da parte della Società Elettrica, di tutte le prescrizioni previste nella citata dichiarazione d'impegno e rilasciare a codesto Ente con competenze autorizzative il conclusivo attestato di conformità dell'opera elettrica con le modalità previste nella procedura sopraccitata.

IL DIRIGENTE
Dott.ssa Guida Iorio



Ministero della Cultura

SOPRINTENDENZA ARCHEOLOGIA, BELLE ARTI E
PAESAGGIO PER LA CITTÀ METROPOLITANA DI
MILANO

Milano 10.02.2023

Ministero dell'Ambiente e della Sicurezza
Energetica
Dipartimento energia
Direzione Generale Infrastrutture e Sicurezza
Divisione IV – Infrastrutture Energetiche
c.a. RUP Dott.ssa Elisabetta D'Agostino
PEC: is@pec.mite.gov.it
PEO: elisabetta.dagostino@mise.gov.it

E. p.c. ---

Prot. n. 1730 - P

Class.

Allegati: ---

Risposta Vs. foglio (mail PEC)

Protocollo nr: 14871 - del 13/05/2022

Ns. prot.

MIC|MIC_SABAP-MI|16/05/2022|0006041-A

Oggetto **RODANO – PESCHIERA BORROMEO (MI). Costruzione ed esercizio della “Nuova Sottostazione Elettrica a 132 kV denominata Rodano e raccordi alla RTN”.**
Procedimento di autorizzazione, ai sensi dell’articolo 1-sexiesdel decreto legge 29 agosto 2003, n. 239, convertito, con modificazioni, dalla legge 27 ottobre 2003, n. 290, e s.m.i., alla costruzione ed all’esercizio della “Nuova Sottostazione Elettrica a 132 kV denominata Rodano e raccordi alla RTN”.
Conferenza di servizi (Posizione n. EL-503)
Parere di competenza.

A seguito di comunicazione qui pervenuta con nota citata a margine da parte di Codesto Ministero (già Ministero della Transizione Ecologica) nell’ambito della procedura di cui all’oggetto, questa Soprintendenza ha preso visione della documentazione resa disponibile all’indirizzo <https://cloud.mise.gov.it/index.php/s/PB8Hb1OM0dPyicU> e sentito per le vie brevi la dott.ssa Elisabetta D’Agostino, per un aggiornamento sullo stato della procedura ai fini dell’espressione delle valutazioni di ns. competenza.

Esaminati gli atti e riscontrato che l’ambito risulta sottoposto a tutela paesaggistica ai sensi della Parte III del D.Lgs. 42/2004 in quanto ricompreso nei territori del Parco Agricolo Sud Milano; vista la natura delle opere previste, che consistono nella realizzazione di una nuova Stazione Elettrica da collocarsi in continuità con la Cabina Primaria di Rodano, già esistente; tenuto altresì conto che detti interventi comportano anche



SOPRINTENDENZA ARCHEOLOGIA, BELLE ARTI E PAESAGGIO PER LA CITTÀ METROPOLITANA DI MILANO

Corso Magenta, 24 – 20123 Milano - telefono 02.86313.290

PEC: sabap-mi@pec.cultura.gov.it

PEO: sabap-mi@cultura.gov.it

operazioni di scavo, questa Soprintendenza, al termine dell'esame istruttorio e per quanto di stretta competenza, si esprime come segue:

Profilo paesaggistico.

Non si rilevano particolari motivi ostativi alla realizzazione delle opere, a condizione che per un più armonico inserimento nel contesto tutelato le stesse vengano realizzate con alcuni accorgimenti progettuali. Ai sensi dell'art. 146 del D.Lgs.42/2004 si esprime pertanto parere favorevole con le seguenti prescrizioni:


- si chiede di implementare di progetto del verde, compatibilmente con i limiti tecnici derivanti dal funzionamento della centrale. In particolare, in corrispondenza del limite est e sud dell'impianto occorrerà infittire ed estendere la cortina arboreo-arbustiva già prevista, al fine di mascherare il più possibile la vista del muro di cinta per tutto il suo sviluppo;
- per il muro di cinta si chiede di individuare una possibile alternativa cromatica, più simile al colore delle terre, previa campionatura e condivisione con questo Ufficio in fase esecutiva;

Profilo archeologico.

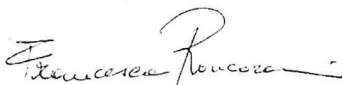
In considerazione delle opere da realizzare da parte di questa Soprintendenza è stata altresì effettuata la disamina sotto il profilo archeologico, in esito alla quale si comunica quanto segue: l'area interessata dagli interventi non presenta allo stato attuale delle conoscenze un rischio archeologico diretto. Tuttavia in considerazione dei ritrovamenti archeologici fatti in passato nei territori comunale di Rodano e Peschiera Borromeo, si esprime parere favorevole all'intervento, raccomandando il rispetto del disposto dell'art. 90 del D.Lgs. 42/2004, che prevede comunicazione immediata a questa Soprintendenza, in caso di ritrovamenti archeologici in corso d'opera.

Responsabili del Procedimento

Arch. Carla Crifò (profilo monumentale e paesaggistico)

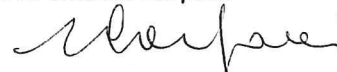


Dott.ssa Francesca Roncoroni (profilo archeologico)



IL SOPRINTENDENTE

Arch. Emanuela Carpani





Ministero dell'Ambiente e della Sicurezza Energetica

DIPARTIMENTO ENERGIA
DIREZIONE GENERALE INFRASTRUTTURE E SICUREZZA
Divisione IV – Infrastrutture energetiche

MINISTERO DELLA CULTURA

Soprintendenza Archeologia Belle Arti e Paesaggio
per la Città Metropolitana di Milano
Palazzo Litta, Corso Magenta, 24 – 20123, Milano
PEC: sabap-mi@pec.cultura.gov.it

Ed agli indirizzi PEC sottoelencati

Oggetto: EL-503. Autorizzazione, ai sensi dell'articolo 1-*sexies* del decreto legge 29 agosto 2003, n. 239, convertito, con modificazioni, dalla legge 27 ottobre 2003, n. 290, e s.m.i., alla costruzione ed all'esercizio della "Nuova Sottostazione Elettrica a 132 kV denominata Rodano e raccordi alla RTN". L'opera ricade nei Comuni di Rodano e Peschiera Borromeo, in provincia di Milano, Regione Lombardia.

Trasmissione adempimento prescrizione e contestuale richiesta di conferma parere

Si fa riferimento alle note prot.n.Mise 14871 del 13/05/2022 e prot.n.Mase.139195 del 04/09/2023, con cui questa Amministrazione ha rispettivamente:

- ✓ avviato il procedimento di autorizzazione per la realizzazione ed esercizio delle opere in oggetto e contestualmente indetto la Conferenza di Servizi decisoria in modalità semplificata asincrona ai sensi della Legge n. 241/90 e s.m.i;
- ✓ comunicato la chiusura della Conferenza di Servizi decisoria in modalità semplificata asincrona e contestualmente richiesto l'intesa della Regione Lombardia ai sensi dell'art. 1-*sexies* del decreto legge 29 agosto 2003, n. 239;

ed alla Delibera n.1100 della seduta del 09/10/2023, disponibile sul sito web istituzionale ed al seguente link <https://tinyurl.com/2cmayd7z>, con cui la Regione Lombardia ha rilasciato l'intesa di cui sopra, per rappresentare quanto segue.

All'esito di una ricognizione dei pareri e relative prescrizioni, risulta che la Regione Lombardia - Direzione Generale Territorio e Protezione Civile – Struttura Paesaggio, con nota prot.V1.2022.0046161 del 07/07/2023, abbia prescritto che *"i due edifici previsti all'interno della nuova stazione e lungo il confine nord vengano realizzati con copertura a falda in laterizio e murature tinteggiate nei colori delle terre, in analogia con quello della vicina Cabina Primaria, in quanto di altezza superiore (4,65 m) alla recinzione in progetto e quindi visibile dall'esterno"*

Tanto ciò premesso e vista anche la nota prot.P20230114174 (**All.1**) inviata dal Proponente in data 08/11/2023 in ottemperanza alla condizione di cui sopra, Questa Amministrazione ritiene di dover sottoporre ai fini informativi la documentazione relativa alle modifiche intervenute, in sostituzione di quella inviata dal Proponente e resa disponibile da Questo Ministero con le precedenti note prot. n.Mise.14871 del 13/05/2022 e prot. n.Mise.21437 del 07/07/2023 (**All.2**). A Codesta Amministrazione, si richiede di esprimere le proprie eventuali determinazioni utili alla definizione della conformità del progetto alle prescrizioni impartite, entro e non oltre 15gg dalla presente comunicazione.

Decorso infruttuosamente tale termine, si procederà all'acquisizione della suddetta modifica progettuale all'interno del Decreto di Autorizzazione alla Costruzione ed Esercizio, ai sensi dell'articolo 1-sexies del decreto legge 29 agosto 2003, n. 239, convertito, con modificazioni, dalla legge 27 ottobre 2003, n. 290, e s.m.i.

Al Proponente è richiesto di inviare a questo Dicastero l'elenco elaborati aggiornato che recepisce la modifica di cui sopra.

Si fa presente, infine, che il responsabile del procedimento relativo alla suddetta istanza è l'Avv. Maria Rosaria Mesiano, dirigente della Divisione IV – Infrastrutture energetiche della Direzione generale infrastrutture e sicurezza – via Cristoforo Colombo, 44 00147 Roma (PEC: dgis.div04@pec.mase.gov.it) e il funzionario tecnico istruttore è l'ing. Mario Galea (mail: galea.mario@mase.gov.it, tel. 06.57228151).

LA DIRIGENTE
(avv. Maria Rosaria Mesiano)

ALLEGATI: Allegato 1 – Nota prot.P20230114174 del 08/11/2023 (acquisita al prot.180913 del 09/11/2023), costituita dai seguenti elaborati:

- ✓ *10_DGBR21023B2292523 rev.01 - Edificio integrato*
- ✓ *11_DGBR21023B2293074 rev.01 - Edificio consegna*

Allegato 2 - Nota prot.n.Mise.21437 del 07/07/2023

INDIRIZZI

MINISTERO DELL'AMBIENTE E DELLA SICUREZZA ENERGETICA

Direzione Generale Valutazioni Ambientali - Divisione IV

Via Cristoforo Colombo 44 - 00147 Roma

VA@pec.mite.gov.it

MINISTERO DELLE INFRASTRUTTURE E DEI TRASPORTI

D.G. per le dighe e le infrastrutture idriche

Via del Policlinico, 2 - 00161 Roma

dg.digheidrel@pec.mit.gov.it

MINISTERO DELLE INFRASTRUTTURE E DEI TRASPORTI

D.G. per lo sviluppo del territorio, la programmazione e

i progetti internazionali - Div. III

Via Nomentana, 2 - 00161 Roma

dg.prog-div3@pec.mit.gov.it

MINISTERO DELLA SALUTE

D.G. della Prevenzione Sanitaria - Ufficio IV - Prevenzione

del rischio fisico chimico e biologico

Via G. Ribotta, 5 - 00144 Roma

dgprev@postacert.sanita.it

MINISTERO DELL'INTERNO

Dipartimento dei Vigili del Fuoco, Soccorso Pubblico e Difesa Civile

Direzione Centrale Prevenzione e Sicurezza tecnica

Uff. prevenzione incendi e rischio industriale

Largo Santa Barbara, 2 - 00178 Roma

prev.rischiindustriali@cert.vigilfuoco.it

MINISTERO DELLA DIFESA

Aeronautica Militare - Comando 1^a Regione Aerea

Reparto Territorio e Patrimonio

Piazza Novelli, 1 - 20129 Milano

aeroregione1@postacert.difesa.it

MINISTERO DELLA DIFESA

Marina Militare Comando Marittimo Nord

Ufficio Infrastrutture e Demanio

Via Amendola, 7 - 19100 La Spezia

marina.nord@postacert.difesa.it

MINISTERO DELLA DIFESA

Comando Militare Esercito Lombardia

Via del Carmine, 8 - 20121 Milano

cme_lombardia@postacert.difesa.it

MINISTERO DELL'IMPRESE E DEL MADE IN ITALY

D. G. per le Attività territoriali

Ispettorato territoriale Lombardia

Via Daniele Manin, 27 - 20121 Milano

dgscerp.div10.isplmb@pec.mise.gov.it

REGIONE LOMBARDIA Presidenza

P.zza Città di Lombardia, 1 - 20124 Milano

presidenza@pec.regione.lombardia.it

Via Sallustiana, 53 - 00187 Roma

PEC: dgis.div04@pec.mase.gov.it

REGIONE LOMBARDIA

Direzione Generale Territorio e Protezione Civile
Unità Organizzativa Programmazione Territoriale e paesistica
Piazza Città di Lombardia n. 1, Palazzo Lombardia – Milano
territorio_protezionecivile@pec.regione.lombardia.it

CITTÀ METROPOLITANA DI MILANO

Via Vivaio, 1 - 20122 Milano
protocollo@pec.cittametropolitana.mi.it

CITTÀ METROPOLITANA DI MILANO

Area Infrastrutture
Settore Strade, Viabilità e Sicurezza Stradale
Via Soderini, 24 - 20146 Milano
protocollo@pec.cittametropolitana.mi.it

COMUNE DI RODANO

Ufficio del Sindaco
Via Turati, 9 - 20053 Rodano (MI)
comune.rodano@pec.regione.lombardia.it

COMUNE DI PESCHIERA BORRAMEO

Ufficio del Sindaco
Via XXV Aprile, 1 - 20068 Peschiera Borromeo (MI)
comune.peschieraborromeo@pec.regione.lombardia.it

AUTORITÀ DI BACINO DISTRETTUALE
DEL FIUME PO

Strada Garibaldi n. 75 - 43121 Parma
protocollo@postacert.adbpo.it

CONSORZIO EST TICINO VILLORESI

Via Ariosto, 30 - 20145 Milano
etvilloresi@pec.it

AGENZIA DEL DEMANIO

Direzione Territoriale Lombardia
C.so Monforte, 32 - 20122 Milano
dre_Lombardia@pcc.agenziademanio.it

PARCO AGRICOLO SUD MILANO

Viale Piceno, 60 - 20122 Milano
protocollo@pec.cittametropolitana.mi.it

E-DISTRIBUZIONE S.P.A.

Infrastrutture e Reti Italia
Area Operativa Regionale Abruzzo, Marche e Molise
Sezione Esercizio e Manutenzione
Via Alessandro Volta, 3 - 67100 L'Aquila (AQ)
e-distribuzione@pec.e-distribuzione.it

Snam Rete Gas S.p.A.

Via C. Zavattini 3 - 20097 San Donato Milanese (MI)
distrettonord@pec.snam.it

Via Sallustiana, 53 – 00187 Roma

PEC: dgis.div04@pec.mase.gov.it

Jacobs Italia S.p.A.
Via della Moscova, 3 - 20121 Milano
jacobsitalia.direzionecommerciale@legalmail.it

ENAC - Ente Nazionale per l'Aviazione Civile
Direzione Operazioni - Sede di Roma
Via Gaeta, 3 - 00185 - Roma
protocollo@pec.enac.gov.it

Terna Rete Italia S.p.A.
Direzione Sviluppo e Progetti Speciali -
Gestione Processi Istituzionali - Autorizzazioni e Concertazione
Via Egidio Galbani, 70 - 00153 ROMA
autorizzazioniconcertazione@pec.terna.it

E per Conoscenza

PRESIDENZA DEL CONSIGLIO DEI MINISTRI
Dipartimento Coordinamento Amministrativo
Rappresentante Unico Amministrazioni Statali
Palazzo Chigi - Piazza Colonna 370 - 00187 Roma
segreteria.dica@mailbox.governo.it

MINISTERO DELLE IMPRESE E DEL MADE IN ITALY
Direzione Generale per i servizi di comunicazione elettronica
di radiodiffusione e postali
Viale America, 201 - 00144 ROMA
dgscerp.dg@pec.mise.gov.it

MINISTERO DELL'AMBIENTE E DELLA SICUREZZA ENERGETICA
Direzione generale infrastrutture e sicurezza
Divisione VI - Sezione UNMIG dell'Italia Settentrionale
Via Zamboni, 1 - 40125 Bologna
unmig.bologna@pec.mise.gov.it

MINISTERO DELL'INTERNO
Comando Provinciale dei Vigili del Fuoco di Milano
Via Messina, 35/37 - 20100 Milano (MI)
com.milano@cert.vigilfuoco.it

ARPA - Agenzia Regionale per la Protezione Ambientale
Dipartimento di Milano
Via Juvara, 22 - 20129 Milano
dipartimentomilano.arpa@pec.regione.lombardia.it

REGIONE LOMBARDIA
Direzione Generale Territorio e Protezione Civile
Unità Organizzativa Difesa del suolo e Gestione attività commissariali,
struttura pianificazione dell'assetto idrogeologico, Reticoli e Demanio idrico
Piazza Città di Lombardia n. 1, Palazzo Lombardia - Milano
territorio_protezionecivile@pec.regione.lombardia.it

Via Sallustiana, 53 - 00187 Roma

PEC: dgis.div04@pec.mase.gov.it

REGIONE LOMBARDIA
Direzione Generale Infrastrutture, Trasporti e Mobilità
Sostenibile
Piazza Città di Lombardia 1 - 20124 Milano
infrastrutture_e_mobilita@pec.regione.lombardia.it

REGIONE LOMBARDIA
Direzione Generale Ambiente e Clima
Piazza Città di Lombardia 1 - 20124 Milano
ambiente_clima@pec.regione.lombardia.it

Terna Rete Italia S.p.A.
GPI-SVP-Progettazione per l'Autorizzazione
Via Benigni, 21 – 00156, Roma
svilupprogetti@pec.tema.it

ENAV S.p.A.
Ente Nazionale di Assistenza al Volo
Area Operativa progettazione Spazi Aerei / Settore ostacoli
Via Salaria, 716 - 00138 – Roma
funzione.psa@pec.enav.it



Aeronautica Militare
Comando 1^a Regione Aerea

P.d.C. Dott.ssa Campanella-02/73902041

MINISTERO DELLA TRANSIZIONE ECOLOGICA
VIA MOLISE, 2
00185 **ROMA**

OGGETTO: *Prat. 930/2022/CS TERNA EL-503: NUOVA SOTTOSTAZIONE ELETTRICA "RODANO" E RACCORDI IN CAVO INTERRATO E AEREO NEI COMUNI DI RODANO, PESCHIERA BORROMEO – Conferenza dei Servizi.*

e, per conoscenza:

COMANDO LOGISTICO – Serv. Infrastrutture - V. le Università, 4 – 00185

ROMA

Riferimento: Foglio N. 14871 datato 13/05/2022.

1. *L'intervento in epigrafe, quale descritto nella documentazione pervenuta con foglio in riferimento, non interferisce né con sedimi/infrastrutture intestati a questa Forza Armata né con Servitù prediali o Militari (D.Lgs. 66/2010 art.lo 320 e segg.) a loro servizio.*
2. *Pertanto Nulla Osta relativamente ai soli aspetti demaniali di interesse di questa F.A. alla esecuzione dell'intervento di cui sopra.*
3. *Per quanto attiene alle potenziali interferenze con l'attività di aeronavigazione si richiama la necessità di dover rispettare, in linea generale, le disposizioni contenute nella circolare dello Stato Maggiore Difesa n° 146 /394/4422 in data 09/08/2000 "Opere costituenti ostacolo alla navigazione aerea, segnaletica e rappresentazione cartografica", la quale, ai fini della sicurezza dei voli a bassa quota, impone obblighi già con riferimento ad opere:*
 - *di tipo verticale con altezza dal piano di campagna uguale/superiore a 15 metri (60 metri nei centri abitati);*
 - *di tipo lineare con altezza dal piano di campagna uguale/superiore a 15 metri;*
 - *elettrodotti, a partire da 60 Kv;*
 - *piattaforme marine e relative sovrastrutture.**(Qualora non disponibile, la suddetta circolare potrà essere richiesta tramite mail a aeroregione1.utp@aeronautica.difesa.it).*
4. *Al fine di consentire il corretto svolgimento in sicurezza delle attività di volo, è necessario comunicare, tassativamente 30 giorni prima della data d'inizio dei lavori, al Centro Informazioni Geotopografiche dell'Aeronautica, Aeroporto Pratica di Mare – 00040 Pomezia (RM) (aerogeo@aeronautica.difesa.it – aerogeo@postacert.difesa.it), le caratteristiche ed i dati tecnici necessari (ostacoli verticali, lineari, segnaletica diurna, notturna, coordinate geografiche, quota s.l.m, ecc.) relativi all'opera da realizzare.*

d'ordine
IL CAPO UFFICIO TERR. E PATRIMONIO f.f.
(T.Col. G.A.r.n. Francesco FRACASSI)



COMANDO MARITTIMO NORD

Ufficio Infrastrutture e demanio

Indirizzo Telegrafico: MARINA NORD LA SPEZIA

e-mail pei: marina.nord@marina.difesa.it

e-mail pec: marina.nord@postacert.difesa.it

fu. di c.: Ass. Amm. Francesco MAZZOTTA ☎ 0187784344
francesco_mazzotta@marina.difesa.it

Allegati nr. //

Al: **COMANDO MILITARE ESERCITO LOMBARDIA - MILANO (PEC)**

e, per conoscenza: **MINISTERO DELLA TRANSIZIONE ECOLOGICA - Dipartimento Energia- D.G. infrastrutture e sicurezza- Div. IV – Infrastrutture energetiche (PEC)**
MINISTERO DELLA TRANSIZIONE ECOLOGICA
Dipartimento Sviluppo Sostenibile
D.G. Valutazioni Ambientali
Ex Divisione IV (PEC)
MARISTAT 4° REP. INFR. E LOG. - (PEC)
MARICOMLOG NAPOLI (PEC)

Argomento: **Autorizzazione alla costruzione ed all'esercizio della "Nuova Sottostazione Elettrica a 132 kV denominata Rodano e raccordi alla RTN" nei Comuni di Rodano e Peschiera Borromeo (MI). Posizione n. EL-503.**

Riferimenti: a. foglio n° 14871 del 13 maggio 2022 del MITE;
b. foglio n° 12778 del 23 maggio 2022 di codesto Comando (*non a tutti*).

Esaminata la documentazione tecnica in riferimento, sotto il profilo demaniale, nulla osta ai soli fini militari e per quanto di competenza di questo Comando Marittimo all'impianto in argomento, non ravvisando impedimenti o contrasti con gli interessi della Marina Militare.

Tenuto conto della tipologia di lavori, si ritiene comunque opportuno che la Società richiedente, nel realizzarli, effettui le dovute indagini preliminari esplorative ed adotti tutte le precauzioni necessarie in materia.

d'ordine
IL CAPO SEZIONE TUTELA AMBIENTALE
(C.F. Alessandro BERTOLOTTO)

Documento firmato digitalmente

copia di cortesia



COMANDO MILITARE ESERCITO LOMBARDIA

SM - Ufficio Personale, Logistico e Servizi Militari

Via del Carmine, 8 – 20121 Milano
 tel. 02 8053845 – fax 02 463830
 P.E.C.: cme_lombardia@postacert.difesa.it

Prot. (come da segnatura)
 All.: 1 Ann.: 1

Milano, (data del protocollo)
 P.D.C. Graduato "Aiutante" DEL PESCO G. 1160521
adsezlog2@cmemi.esercito.difesa.it

Oggetto: Terna S.p.A.
 Autorizzazione, ai sensi dell'articolo 1-sexies del decreto legge 29 agosto 2003, n. 239, convertito, con modificazioni, dalla legge 27 ottobre 2003, n. 290, e s.m.i., alla costruzione ed all'esercizio della "Nuova Sottostazione Elettrica a 132 kV denominata Rodano e raccordi alla RTN".

Posizione n. **EL-503** (da citare in tutte le comunicazioni)

A ELENCO INDIRIZZI IN ALLEGATO

^^^^^^^^^^^^^^^^^^^^^^^^^^^^^^^^^^^^

Riferimento: f. prot. n. 0014871 datato 13/05/2022 del Ministero della Transizione Ecologica.

^^^^^^^^^^^^^^^^^^^^^^^^^^^^^^^^^^^^

1. Si invia, in annesso, il Nulla Osta ai fini militari del Comandante territoriale relativo all'opera in oggetto.
2. Si resta a disposizione per eventuali ulteriori chiarimenti ritenuti utili al riguardo.

d'ordine
IL CAPO DI STATO MAGGIORE
Col. f. (par) s.SM Domenico M.D. DI ROSALIA



COMANDO MILITARE ESERCITO LOMBARDIA

IL COMANDANTE

- OGGETTO:** Terna S.p.A.
Autorizzazione, ai sensi dell'articolo 1-sexies del decreto legge 29 agosto 2003, n. 239, convertito, con modificazioni, dalla legge 27 ottobre 2003, n. 290, e s.m.i., alla costruzione ed all'esercizio della "Nuova Sottostazione Elettrica a 132 kV denominata Rodano e raccordi alla RTN".
Posizione n. **EL-503** (da citare in tutte le comunicazioni)
- VISTA** l'istanza del Ministero della Transizione Ecologica, tendente ad ottenere il rilascio del Nulla Osta Militare per l'opera in oggetto;
- ESAMINATA** la documentazione progettuale inviata dal Ministero della Transizione Ecologica;
- VISTO** l'art. 334 del Decreto Legislativo 15 marzo 2010, n. 66 e l'Art. 14-bis comma 4 della L. 241/90;
- ACQUISITI** i pareri dei competenti Enti interessati, riepilogati come di seguito riportato:

ENTI	RIFERIMENTI	PARERE FORMULATO
COMANDO MARITTIMO NORD – La Spezia	Lett. n. 0016779 del 24/05/2022	Sotto il profilo demaniale, nulla osta ai soli fini militari e per quanto di competenza di questo Comando Marittimo all'impianto in argomento, non ravvisando impedimenti o contrasti con gli interessi della Marina Militare. Tenuto conto della tipologia di lavori, si ritiene comunque opportuno che la Società richiedente, nel realizzarli, effettui le dovute indagini preliminari esplorative ed adotti tutte le precauzioni necessarie in materia.
3° REPARTO INFRASTRUTTURE – Milano	Lett. n. 0004852 del 01/06/2022	L'opera non interferisce con gli interessi demaniali militari per quanto di competenza di questo Reparto.
32° RGT.TRASMISSIONI - Padova	Lett. n. 0005965 del 06/06/2022	Per quanto agli atti e a conoscenza di questo Comando, non risulta che le opere da realizzare attraversino o interessino cavidotti, linee o impianti/siti militari attivi, di interesse TLC, gestiti o controllati da questo Comando.
COMANDO TRUPPE ALPINE SM – Ufficio COCIM e CIMIC Bolzano	Lett. n. 0035882 del 16/06/2022	In ordine all'acquisizione del parere operativo da parte del Comando Truppe Alpine, per quanto attiene agli argomenti esplicitati in oggetto, non si ravvedono motivi ostativi in merito.

COMANDO PER LE OPERAZIONI IN RETE Reparto C4 Roma	Lett. n. 0017671 del 04/11/2022	Nell'area adiacente i lavori in oggetto insiste un'infrastruttura di sottoservizi ospitante cavi ottici afferenti alle reti RIFON di proprietà dell'A.D. e competenza di questo Comando , come evidenziato nell'allegato A. Qualora venisse confermata l'interferenza, i relativi interventi dovranno essere concordati con questo Comando ed effettuati da Ditta specializzata in grado di offrire garanzie di intervento e capacità tecniche operative adeguate.
COMANDO LEGIONE C.C. "Lombardia" - Milano	Lett. n. 893/158-1- 2007 del 07/11/2022	La realizzazione dell'opera non interferisce con le attività Istituzionali dell'Arma presenti sul territorio.

E S P R I M E N U L L A O S T A

alla realizzazione dell'opera in oggetto, purché i lavori siano eseguiti in modo conforme alla documentazione presentata.

MILANO, _____

**d'ordine
IL CAPO DI STATO MAGGIORE
Col. f. (par) s.SM Domenico M.D. DI ROSALIA**

REGIONE LOMBARDIA - GIUNTA

ENTI LOCALI, MONTAGNA E PICCOLI COMUNI

Nostri riferimenti interni:

Protocollo numero **V1.2022.0046161 del 07/07/2022** 12:07

Firmato digitalmente da ELENA COLOMBO

Elenco allegati:

RL_RLAOOV_2022_1037.pdf.p7m

parere Paesaggio.pdf

I documenti allegati alla presente e-mail con estensione .p7m (formato PKCS#7)

sono firmati digitalmente in conformità al DPCM 13/01/2004 e Delib. CNIPA 4/2005.

Per visualizzare, stampare, esportarne il contenuto e per verificarne la firma

è necessario disporre di uno specifico software.

Un elenco dei software di verifica disponibili gratuitamente per uso personale

è presente al seguente indirizzo:

<http://www.agid.gov.it/identita-digitali/firme-elettroniche/software-verifica>

r_lombar V1 0046161 2022-07-07 12.07.25 entilocali_montagna@pec.regione.lombardia.it Regione Lombardia - Giunta r_lombar ENTI LOCALI, MONTAGNA E PICCOLI COMUNI ELENA COLOMBO entilocali_montagna@pec.regione.lombardia.it ENTI LOCALI, MONTAGNA E PICCOLI COMUNI V1 VA@pec.mite.gov.it dgisseg.div05@pec.mise.gov.it autorizzazioneconcertazione@pec.terna.it EL-503. AUTORIZZAZIONE, AI SENSI DELL'ARTICOLO 1-SEXIES DEL DECRETO LEGGE 29 AGOSTO 2003, N. 239, CONVERTITO, CON MODIFICAZIONI, DALLA LEGGE 27 OTTOBRE 2003, N. 290, E S.M.I., ALLA COSTRUZIONE ED ALL'ESERCIZIO DELLA NUOVA SOTTOSTAZIONE ELETTRICA A 132 KV DENOMINATA RODANO E RACCORDI ALLA RTN. OPERE NEI COMUNI DI RODANO E PESCHIERA BORROMEO, IN PROVINCIA DI MILANO. TRASMISSIONE PARERE PAESAGGISTICO.

MzFBODdFNzYxNzg3MjFCRUUxRTJCQkNCRjVVGQ0M4RjAzMzYwRki0MkJGOUVGNTYyQUYzN0Y1RTc0Njg1Mzg2Nw== EL-503. Autorizzazione, ai sensi dell'articolo 1-sexies del decreto legge 29 agosto 2003, n. 239, convertito, con modificazioni, dalla legge 27 ottobre 2003, n. 290, e s.m.i., alla costruzione ed all'esercizio della Nuova Sottostazione Elettrica a 132 kv denominata Rodano e raccordi alla RTN. Opere nei Comuni di Rodano e Peschiera Borromeo, in provincia di Milano. Trasmissione parere paesaggistico.

NUFCMjYzMzJENEYyMzBGNjE5N0U1MjY1RTVGRjQ1QUNGREU5NkU5NTBGQjRFNUYwQjRBQTM5NDdGNzg4MjY2NQ== File parere Paesaggio.pdf



Regione Lombardia - Giunta
DIREZIONE GENERALE ENTI LOCALI, MONTAGNA E PICCOLI COMUNI
INTERVENTI DI SVILUPPO DEI TERRITORI MONTANI, RISORSE
ENERGETICHE E RAPPORTI CON LE PROVINCE AUTONOME
GESTIONE INVASI IDROELETTRICI, UTENZE IDRICHE E RETI ENERGETICHE

Piazza Città di Lombardia n.1
20124 Milano

www.regione.lombardia.it

Tel 02 6765.1

Spett.li

Ministero della Transizione Ecologica - D.G.
Valutazioni Ambientali
Email: VA@pec.mite.gov.it

Ministero della Transizione Ecologica -
Direzione Generale Infrastrutture e
Sicurezza - Divisione IV – Infrastrutture
energetiche
Email: dgisseg.div05@pec.mise.gov.it

e, p.c.

TERNA S.p.A. – Direzione Sviluppo e
Progetti Speciali Gestione Processi
Istituzionali – Autorizzazioni e
Concertazione
Email:
autorizzazioneconcertazione@pec.terna.it

Oggetto: EL-503. Autorizzazione, ai sensi dell'articolo 1-sexies del decreto legge 29 agosto 2003, n. 239, convertito, con modificazioni, dalla legge 27 ottobre 2003, n. 290, e s.m.i., alla costruzione ed all'esercizio della "Nuova Sottostazione Elettrica a 132 kV denominata Rodano e raccordi alla RTN". Opere nei Comuni di Rodano e Peschiera Borromeo, in provincia di Milano. Trasmissione parere paesaggistico.

Con la presente si trasmette il parere della Struttura Paesaggio relativo alla posizione in oggetto per gli adempimenti di competenza.

Distinti saluti.

IL DIRIGENTE

ELENA COLOMBO

Referente per l'istruttoria della pratica: ANNA FRACCAROLI Tel. 02/6765.2614



**Regione
Lombardia**

Regione Lombardia - Giunta
DIREZIONE GENERALE TERRITORIO E PROTEZIONE CIVILE
PROGRAMMAZIONE TERRITORIALE E PAESISTICA
PAESAGGIO

Piazza Città di Lombardia n.1
20124 Milano

Tel 02 6765.1

www.regione.lombardia.it

territorio_protezionecivile@pec.regione.lombardia.it

Protocollo V1.2022.0045808 del 30/06/2022

Protocollo Z1.2022.0034292 del 30/06/2022

Alla

DIREZIONE GENERALE ENTI LOCALI,
MONTAGNA E PICCOLI COMUNI
INTERVENTI DI SVILUPPO DEI
TERRITORI MONTANI, RISORSE
ENERGETICHE E RAPPORTI CON LE
PROVINCE AUTONOME
GESTIONE INVASI IDROELETTRICI,
UTENZE IDRICHE E RETI ENERGETICHE
ELENA COLOMBO

Oggetto : Autorizzazione, ai sensi dell'articolo 1-sexies del decreto legge 29 agosto 2003, n. 239, convertito, con modificazioni, dalla legge 27 ottobre 2003, n. 290, e s.m.i., alla costruzione ed esercizio della "Nuova Sottostazione Elettrica a 132 kV denominata Rodano e raccordi alla RTN". Opere nei Comuni di Rodano e Peschiera Borromeo, in provincia di Milano. Posizione MITE EL-503. PARERE PAESAGGISTICO in risposta a vostra nota prot. Protocollo V1.2022.0007994 del 24/05/2022

In riferimento alla nota di cui all'oggetto, pervenuta alla scrivente Struttura Paesaggio con prot. n. Z1.2022.0028437 del 24/05/2022, verificati gli atti e gli elaborati su supporto informatico, si evince che l'intervento in esame ricade in ambito assoggettato a tutela ai sensi del D.Lgs.42/2004 , art. 142, comma 1, lett. b), f) poichè interessa la fascia di tutela dei 300m del Laghetto di Fiorano e aree del Parco Agricolo Sud Milano.

L'area di intervento si trova nella zona ad est dell'area metropolitana milanese, appartenente alla Unità Tipologica di Paesaggio della bassa pianura cerealicola, nella quale, grazie alla presenza del Parco, permane una organizzazione agricola basata sulla grande cascina, dove prevale il carattere geometrico del disegno dei campi, la rettilineità delle strade, dei filari, dei canali irrigatori, che rappresentano quella grande, secolare conquista agricola che ha fatto della Lombardia una delle terre più ricche e fertili del continente, anche se la modernizzazione dell'agricoltura ha fortemente penalizzato il paesaggio agrario tradizionale.

Gli indirizzi di tutela del PPR sono orientati ad assicurare la salvaguardia della straordinaria tessitura storica e la condizione agricola altamente produttiva, nonché la tutela e il recupero del sistema irriguo che caratterizza storicamente questo paesaggio. Occorre una più accurata gestione della pianificazione urbanistica, evitando i processi di deruralizzazione o sottoutilizzazione provocati da attese in merito a previsioni insediative, ma anche prevedere localizzazioni e dimensionamenti delle espansioni urbane che evitino lo spreco di territori che per

Referente per l'istruttoria della pratica: BARBARA GROSSO Tel. 02/6765.4042

loro natura sono preziosi per l'agricoltura.

Gli interventi in oggetto, ad opera di TERNA, rientrano nel Piano di Sviluppo della Rete di Trasmissione Nazionale (RTN) e sono sottoposti ad approvazione da parte del Ministero dello Sviluppo Economico e pertanto rientrano tra le competenze paesaggistiche attribuite alla Regione ai sensi dell'art. 80, comma 3, lett. a, della l.r.12/05.

Nel dettaglio le opere previste consistono in:

- una nuova Stazione Elettrica 132 kV in comune di Rodano, che interessa un'area agricola di circa 6.800 mq, localizzata ad est del centro abitato del comune di Peschiera Borromeo e a fianco della esistente Cabina Primaria di Rodano; l'area della nuova SE Rodano sarà circondata da una recinzione in muratura dell'altezza di 2,5 m;
- un nuovo cavidotto a 132 kV interrato lungo la viabilità esistente (250 m circa), per la connessione elettrica tra la nuova Stazione Elettrica e l'esistente Cabina Primaria di Rodano, di proprietà della società E- distribuzione S.p.A.;
- un nuovo raccordo aereo tra la nuova Stazione Elettrica e la linea elettrica aerea esistente costituito da due nuovi sostegni di altezza pari a circa 31 m;
- smantellamento di tre sostegni esistenti.

Si osserva che la nuova stazione elettrica, interessa un comparto agricolo esistente all'interno del Parco, che conserva ancora i caratteri tipici del paesaggio agrario della bassa pianura, caratterizzato da fontanili, strade e filari interpoderali.

La presenza della vicina Cabina Primaria di Rodano rende necessario un inserimento paesaggistico della nuova Stazione Elettrica che sia il più possibile in sintonia con l'esistente, al fine di un più armonico rapporto visivo, in considerazione anche delle ampie visuali che si possono cogliere dalla viabilità interpoderale esistente, corsia privilegiata di una mobilità sostenibile di fruizione del paesaggio.

Si esprime pertanto parere favorevole, per quanto di competenza di questa Struttura, alla realizzazione delle suddette opere a condizione che:

- i due edifici previsti all'interno della nuova stazione e lungo il confine nord vengano realizzati con copertura a falda in laterizio e murature tinteggiate nei colori delle terre, in analogia con quello della vicina Cabina Primaria, in quanto di altezza superiore (4,65 m) alla recinzione in progetto e quindi visibile dall'esterno;
- venga evitata il più possibile la realizzazione dei tralicci in corrispondenza della vegetazione ripariale poiché ne comporterebbe l'eliminazione e quindi la perdita dei caratteri naturalistici;
- venga implementata lungo tutto il confine sud della nuova S.E. la mitigazione verde prevista, al fine di mascherare ulteriormente il nuovo insediamento in particolare verso l'ampia campagna;
- per quanto riguarda le aree di cantiere, vengano adeguatamente considerate le ipotesi meglio percorribili per un efficace ripristino dei luoghi tutelati, che risultino manomessi a seguito dell'istallazione dei cantieri per la realizzazione dell'intervento;
- si dovranno evitare recinzioni di cantiere con cromatismi particolarmente emergenti e l'installazione di apparati di illuminazione non strettamente necessari;
- a seguito dello smantellamento dei tre sostegni esistenti, venga ripristinato lo stato agricolo del terreno.

Si precisa che il presente parere, conformemente agli elaborati progettuali, concerne unicamente il controllo previsto dal D.lgs 42/2004 e non costituisce presunzione di legittimità del progetto sotto ogni altro diverso aspetto.

Distinti saluti

IL DIRIGENTE
SANDRA ZAPPELLA

Referente per l'istruttoria della pratica: BARBARA GROSSO Tel. 02/6765.4042

Copia analogica sottoscritta con firma a mezzo stampa predisposta secondo l'articolo 3 del D.lgs 39/1993 e l'articolo 3bis, comma 4bis del Codice dell'amministrazione digitale. Il documento originale è firmato digitalmente e conservato presso l'Ente.

Referente per l'istruttoria della pratica: BARBARA GROSSO Tel. 02/6765.4042

Regione LombardiaDirezione Generale Territorio e Sistemi Verdi
Struttura Paesaggioterritorio_sistemiverdi@pec.regione.lombardia.it**Regione Lombardia**

D.G. Enti locali, montagna e piccoli comuni

entilocali_montagna@pec.regione.lombardia.it**Ministero dell'Ambiente e della Sicurezza Energetica**

Dipartimento energia (DiE)

Direzione generale infrastrutture e sicurezza (IS)

Divisione IV – Infrastrutture Energetiche

IS@Pec.Mite.gov.it**Ministero dell'Ambiente e della Sicurezza Energetica**

Dipartimento Sviluppo Sostenibile

Direzione Generale Valutazioni Ambientali,

Divisione IV elettrodotti

VA@pec.mite.gov.itp.c. **Soprintendenza Archeologia, Belle Arti e Paesaggio per
la Città Metropolitana di Milano**sabap-mi@cultura.gov.itOggetto: **EL. 503 “Nuova S.E. Rodano 132 kV e raccordi alla RTN”.**Rif. nota prot. V1.2022.0046161 del 07.07.2023

Ci si riferisce al parere favorevole con condizioni formulato dalla Struttura Paesaggio della Direzione Generale Territorio e Protezione Civile (oggi confluita nella Direzione Generale Territorio e Sistemi Verdi), comunicatoci con nota prot. V1.2022.0046161 del 07/07/2022 dalla D.G. Enti Locali, Montagna e Piccoli Comuni della Regione.

In particolare, in ottemperanza alla condizione che prevede che *“i due edifici previsti all'interno della nuova stazione e lungo il confine nord vengano realizzati con copertura a falda in laterizio e murature tinteggiate nei colori delle terre, in analogia con quello della vicina Cabina Primaria, in quanto di altezza superiore (4,65 m) alla recinzione in progetto e quindi visibile dall'esterno”*, si trasmettono le planimetrie revisionate (10_DGBR21023B2292523 - Edificio integrato e 11_DGBR21023B2293074 - Edificio consegna) che recepiscono la richiesta di prevedere una copertura a falda per gli edifici indicati.

Per quanto sopra si chiede al Ministero in indirizzo che i due nuovi elaborati (rev.01) sostituiscano quelli a suo tempo depositati (rev.00).

Cordiali saluti

**Area Nord-Ovest
Raffaele Fiorentino**

Area ambiente
e tutela del territorio

Settore
Parco Agricolo Sud Milano

Centralino 02 7740 1
www.cittametropolitana.mi.it



2.11

Fascicolo 10.4\2022\68

Pagina 1/5

Spett.le

Ministero della Transizione Ecologica

Dipartimento Energia

Direzione Generale Infrastrutture e Sicurezza

Divisione IV – Infrastrutture energetiche

Via Molise, n. 2 – 00187 Roma

c.a. della Responsabile del procedimento

Dott.ssa Elisabetta D'Agostino

Nota trasmessa all'indirizzo Pec:

dgisseg.div05@pec.mise.gov.it

Oggetto: Parere del Parco Agricolo Sud Milano nell'ambito della Conferenza di Servizi, indetta dal Ministero della Transizione Ecologica per l'Autorizzazione, ai sensi dell'articolo 1-sexies del d.lgs. 29/08/2003, n. 239, convertito, con modificazioni, dalla Legge 27/10/2003, n. 290, e s.m.i., alla costruzione ed all'esercizio della "Nuova Sottostazione Elettrica a 132 kV denominata Rodano e raccordi alla RTN" nei Comuni di Rodano e Peschiera Borromeo. Posizione n. EL-503.

Il Ministero della Transizione Ecologica – Dipartimento Energia, Direzione Generale per le Infrastrutture e la Sicurezza, Divisione IV – Infrastrutture energetiche – con propria nota, pervenuta all'Ente gestore del Parco Agricolo Sud Milano in data 16/05/2022, Prot. gen. n. 0080095, ha avviato il procedimento di cui all'oggetto e indetto la Conferenza di Servizi decisoria semplificata, in modalità asincrona, ai sensi dell'art. 14-bis della Legge 241/1990, per l'autorizzazione alla costruzione ed esercizio della nuova Sottostazione Elettrica a 132 kV e dei relativi raccordi in cavo alla Rete di Trasmissione Nazionale (RTN) nei Comuni di Rodano e Peschiera Borromeo (MI), coinvolgendo il parco regionale Parco Agricolo Sud Milano in qualità di Ente direttamente interessato dagli interventi. Visionata la documentazione predisposta e messa a disposizione, si precisa quanto segue.

Premesso che

Il parco regionale *Parco Agricolo Sud Milano*, in quanto bene paesaggistico, è sottoposto a tutela sulla base dei principi e della disciplina contenuti nel d.lgs. 42/2004 e s.m.i. "Codice dei beni culturali e del paesaggio, ai sensi dell'art. 10 della L. 6 luglio 2002, n. 137", art. 142, lettera f) "i parchi e le riserve nazionali o regionali, nonché i territori di protezione esterna dei parchi".

La l.r. 23/04/1990, n. 24, ora confluita nel "Testo unico delle leggi regionali in materia di istituzione di parchi", l.r. 16/07/2007, n. 16, ha istituito il parco regionale di cintura metropolitana denominato "Parco Agricolo Sud Milano", ai sensi della l.r. 30/11/1983, n. 86 "Piano generale delle aree regionali protette. Norme per l'istituzione e la gestione delle riserve, dei parchi e dei monumenti naturali, nonché delle aree di particolare rilevanza naturale e ambientale".

In base all'art. 157 della l.r. 16/07/2007, n. 16 le finalità del *Parco Agricolo Sud Milano* sono la tutela e il recupero paesistico e ambientale delle fasce di collegamento tra città e campagna, la connessione delle aree esterne con i sistemi di verde urbano, l'equilibrio ecologico dell'area metropolitana, la salvaguardia, la qualificazione e il potenziamento delle attività agro-silvo-colturali nonché la fruizione culturale e ricreativa dell'ambiente da parte dei cittadini.



Il territorio del Parco è disciplinato anche da un Piano Territoriale di Coordinamento (di seguito P.T.C.) approvato con d.g.r. 7/818 del 03/08/2000, ai sensi dell'art. 19, comma 2, della l.r. 86/83. Il P.T.C. del *Parco Agricolo Sud Milano* persegue l'obiettivo generale di orientare e guidare gli interventi ammessi secondo finalità di valorizzazione dell'ambiente, qualificazione del paesaggio, tutela delle componenti della storia agraria, dell'ambiente naturale nonché di salvaguardia dell'attività agricola e del paesaggio del Parco.

In rapporto agli obiettivi istitutivi richiamati, di tutela e valorizzazione dell'attività agricola, dell'ambiente e della fruizione, il P.T.C. del Parco è oggetto di una suddivisione generale in "territori"; ai "territori" richiamati lo stesso P.T.C. sovrappone "ambiti delle tutele ambientali, paesistiche e naturalistiche" ed "elementi puntuali di tutela ambientale, paesistica, architettonica e monumentale". Tali elementi di tutela, in quanto testimonianza dell'antica organizzazione dell'agricoltura dei territori del *Parco Agricolo Sud Milano*, devono essere salvaguardati nella loro consistenza e caratterizzazione complessiva anche in relazione al contesto entro il quale sono collocati, evitando che nuovi interventi comportino lo snaturamento degli elementi e dell'ambito nei quali sono inseriti.

Nel territorio dei Comuni di Rodano e Settala è presente la Riserva naturale "*Sorgenti della Muzzetta*" (art. 28, n.t.a. P.T.C.) riconosciuta quale Zona Speciale di Conservazione (ZSC) IT2050009, parte dei Siti della Rete Natura 2000, istituita con Decreto del Ministero dell'Ambiente del 25/03/2005, gestita dal Parco Agricolo Sud Milano e disciplinata dalla normativa comunitaria, nazionale e regionale sulla Rete Natura 2000, nonché dalle indicazioni contenute nel relativo Piano di gestione, approvato dal Consiglio Direttivo del Parco con deliberazione 21/03/2011, n. 10.

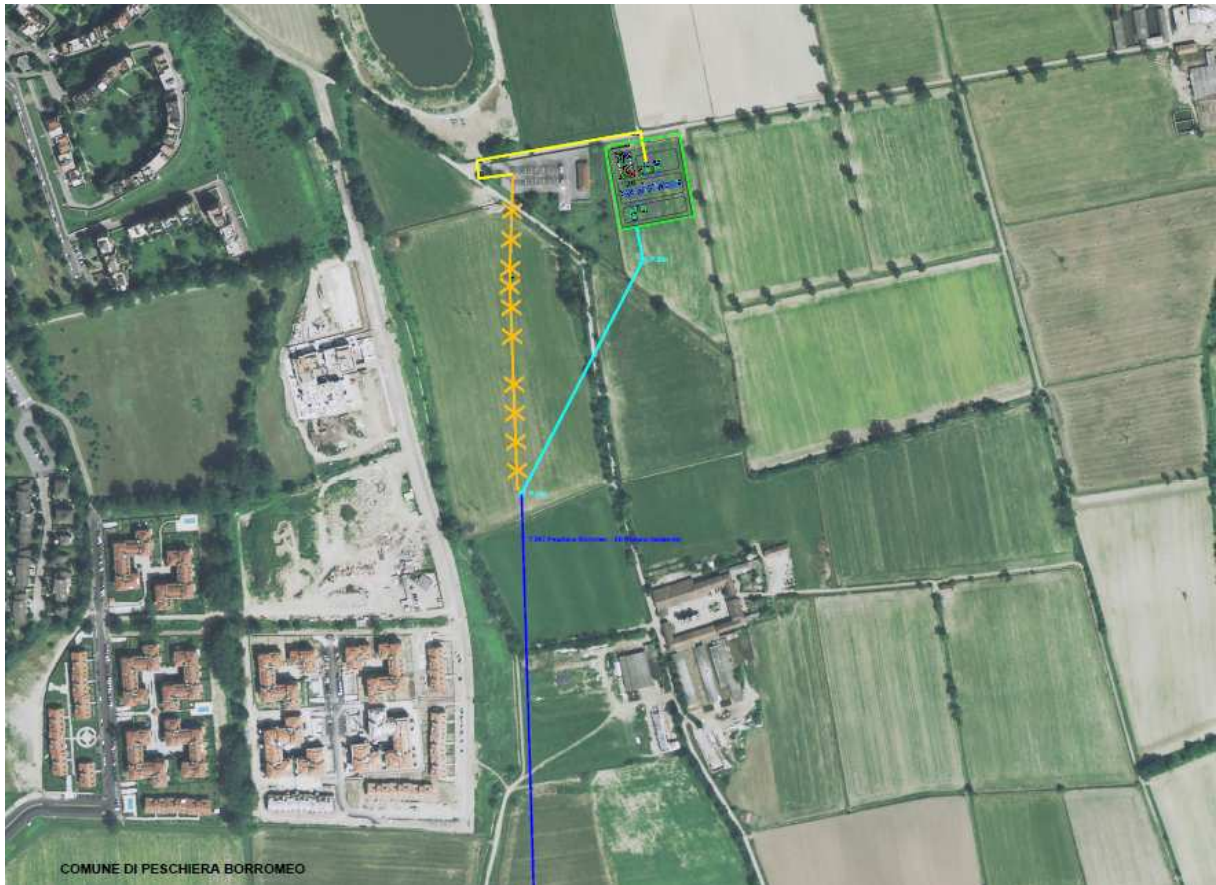
Descrizione degli interventi

La Società Terna – Rete Elettrica Nazionale S.p.a., a seguito della richiesta avanzata dalla Società Jacobs Italia S.p.a., intende realizzare una nuova Stazione Elettrica di smistamento a 132 kV denominata "*SE 132 kV Rodano*" comprensiva dei relativi raccordi alla Rete di Trasmissione Nazionale.

L'intervento, nel suo complesso, interessa i Comuni di Peschiera Borromeo (MI) e Rodano (MI), ed è interamente ricompreso nel parco regionale Parco Agricolo Sud Milano.

La nuova Stazione Elettrica occuperà un'area di circa 6.800 mq e sarà collocata in adiacenza all'esistente Cabina Primaria di Rodano in corrispondenza di un ampio comparto agricolo, interamente ricompreso nel Parco Agricolo Sud Milano, che si estende tra l'abitato della Frazione di San Bovio, posto a circa 300 metri ad ovest, e la Zona Speciale di Conservazione "*Sorgenti della Muzzetta*" in Comune di Rodano posta a circa 3 Km in direzione Est.

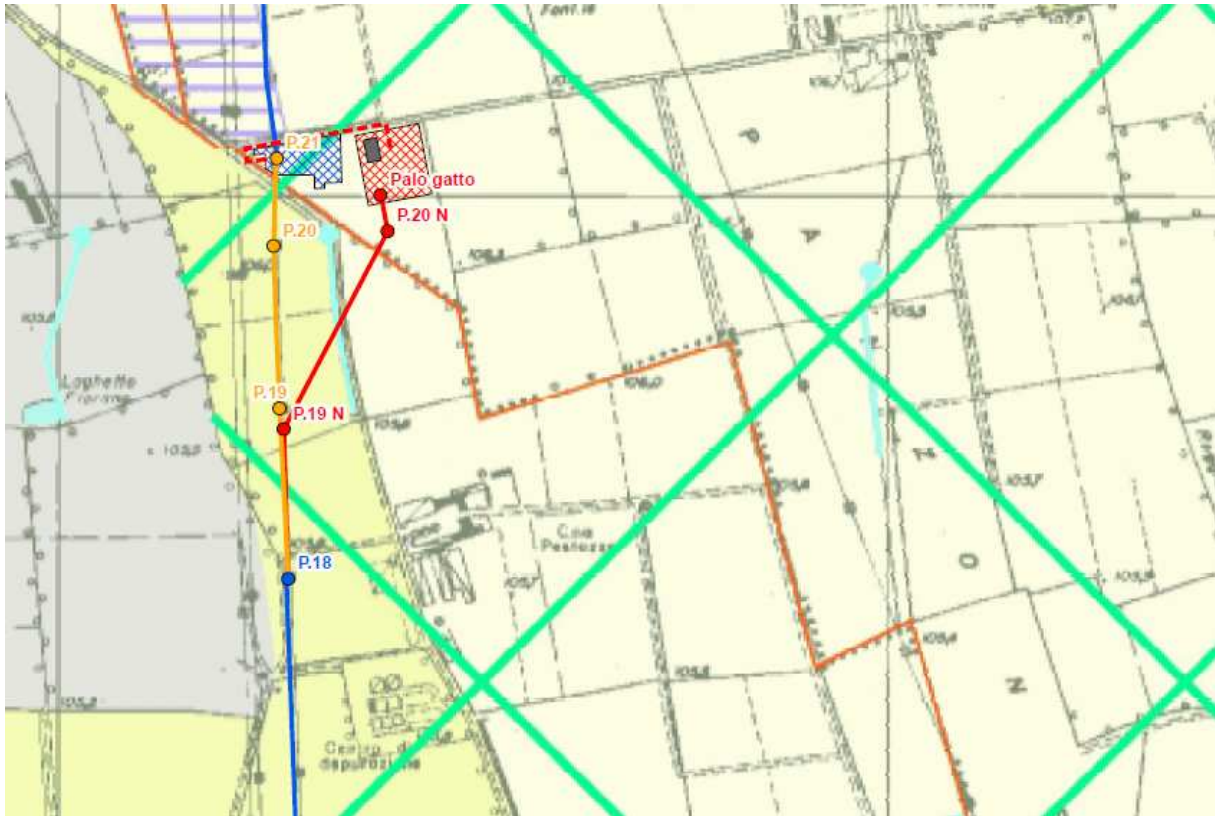
E' prevista, inoltre, la realizzazione di un nuovo raccordo in cavo interrato a 132 kV, tra la nuova Stazione Elettrica e l'esistente Cabina Primaria, per uno sviluppo di circa 250 m; il cavo sarà posato in una trincea della profondità di circa 1,60 m, lungo la viabilità esistente posta a nord della Cabina; la realizzazione di un nuovo raccordo aereo di collegamento con la linea esistente "*Vimodrone – Rodano – Peschiera Borromeo*" posta più a Sud per uno sviluppo di circa 500 m. Il raccordo aereo comporterà la demolizione di alcune campate della linea esistente richiamata (dal sostegno P.18 al sostegno P.21) e l'inserimento di due nuovi sostegni a 132 kV. I sostegni utilizzati per il raccordo aereo saranno del tipo "*tronco piramidale a semplice terna*", avranno un'altezza utile pari a 21 m e saranno posizionati ad una distanza massima di circa 250 m.



Valutazione del progetto rispetto ai contenuti del P.T.C. del Parco Agricolo Sud Milano

L'intervento nel suo complesso interferisce direttamente con i "territori agricoli di cintura metropolitana" (art. 25, n.t.a. P.T.C.) del Parco Agricolo Sud Milano che, per la loro collocazione, compattezza e continuità e per l'alto livello di produttività, sono destinati all'esercizio ed alla conservazione delle funzioni agricolo-produttive assunte quale settore strategico primario per la caratterizzazione e la qualificazione del Parco.

Parte del collegamento aereo interferisce con una "zona di tutela e valorizzazione paesistica" (art. 34, n.t.a. P.T.C.), comprendente aree di particolare interesse e rilevanza paesistica per morfologia del suolo, densità dei valori ambientali, storici e naturalistici in cui l'attività agricola contribuisce a mantenere e migliorare la qualità del paesaggio. Il tracciato della nuova linea aerea interseca l'asta del Fontanile Testone (art. 41, n.t.a. P.T.C.) individuato dal Piano Territoriale di Coordinamento del Parco. I fontanili e gli ambiti vegetazionali connessi agli stessi e alle relative aste costituiscono zone umide il cui sistema complesso è contemporaneamente di alto valore naturalistico e ambientale, funzionale agli usi agricoli e tipico del paesaggio della pianura irrigua.



Gli interventi proposti determinano inevitabili impatti sul sistema agricolo comportando consumo di suolo, perdita dell'attività agricola e impermeabilizzazione in corrispondenza dell'area della nuova Stazione Elettrica; i "territori agricoli di cintura metropolitana" del Parco Agricolo Sud Milano devono essere, invece, conservati nella loro integrità e compattezza, favorendone l'accorpamento ed il consolidamento, ed evitando che interventi per nuove infrastrutture e impianti tecnologici portino alla riduzione di porzioni di territorio di rilevante interesse ai fini dell'esercizio delle attività agricole, assunte quale settore strategico primario per la caratterizzazione e la qualificazione del Parco regionale.

La valutazione degli impatti sul sistema naturalistico e sulle componenti biotiche presenti deve tener conto delle caratteristiche del contesto più allargato nel quale si collocano gli interventi, contraddistinto dalla presenza della Zona Speciale di Conservazione "Sorgenti della Muzzetta" la cui salvaguardia e valorizzazione sono strettamente connesse alla tutela delle aree agricole circostanti, caratterizzate dalla presenza di elementi naturali di rilievo, quali fontanili, vegetazione ripale e di bordo campo, in grado di ospitare differenziate zoocenosi, necessarie per sostenere e potenziare la biodiversità del sito.

E' fondamentale, pertanto, conservare l'integrità e potenziare le connessioni ecologiche con l'ambito agricolo unitario e compatto in cui si colloca l'intervento e che si estende tra i Comuni di Peschiera Borromeo, Rodano e Pantigliate, delimitato ad Est dalle "Sorgenti della Muzzetta" e qualificato dalla presenza di un "ganglio primario" della Rete Ecologica Provinciale definita dal Piano Territoriale Metropolitano vigente (art. 62, n.t.a. P.T.M.) oltre che da un "corridoio ecologico primario" della Rete Ecologica Regionale.



L'importanza di mantenere l'integrità delle aree poste a contorno dei siti della "Rete Natura 2000", discende dalla necessità di garantire le connessioni ecologiche dei Siti stessi con le aree circostanti, scongiurandone l'isolamento che condurrebbe ad un impoverimento degli habitat e delle specie presenti.

Rispetto agli impatti sul sistema paesistico, la realizzazione degli interventi determinerà, inevitabilmente, alterazioni del paesaggio agrario tipico del Parco Agricolo Sud Milano, a seguito principalmente dell'inserimento della nuova Stazione Elettrica.

Il progetto, seppur ritenuto ammissibile in considerazione dell'interesse pubblico e generale che riveste comporterà il peggioramento dell'equilibrio ambientale dell'ambito, collocato in un contesto territoriale già vulnerabile anche in considerazione della crescente antropizzazione dell'area metropolitana milanese, determinando alterazioni irreversibili che dovranno essere adeguatamente compensate.

L'Ente gestore del Parco Agricolo Sud Milano richiede, pertanto, che la proposta progettuale sia accompagnata da un progetto ambientale compensativo al fine di contribuire a ristabilire l'equilibrio ambientale dell'ambito a seguito della realizzazione degli interventi.

Gli interventi ambientali dovranno essere orientati alla ricomposizione della struttura paesistica, al miglioramento della qualità ecologica e ambientale dei luoghi, alla ricostruzione dei caratteri di naturalità progressivamente impoveriti, all'incremento della biodiversità, prevedendo la piantumazione di specie arboreo-arbustive autoctone in corrispondenza dei fontanili e lungo i corsi d'acqua presenti nel contesto d'intervento nonché in corrispondenza dell'orditura dei campi e dei percorsi rurali, in modo da valorizzare la trama del paesaggio agrario, mitigando al contempo l'impatto visivo indotto dall'opera.

Gli interventi ambientali dovranno essere realizzati utilizzando le specie autoctone del Parco Agricolo Sud Milano, elencate all'allegato 1 della Disposizione Dirigenziale R.G. n. 1455/2010 del 09/02/2010 e tenendo conto della normativa regionale vigente orientata al contenimento della diffusione del tarlo asiatico.

Per quanto riguarda l'Autorizzazione Paesaggistica per la realizzazione delle opere, si ricorda, che il Parco Agricolo Sud Milano nel caso specifico non ha competenza, ai sensi dell'art. 80 della l.r. 12/2005 e ss.mm.ii..

Qualora, in fase esecutiva, si renda necessaria la rimozione di vegetazione all'interno del Parco Agricolo Sud Milano dovrà essere attivato il relativo procedimento di "Autorizzazione allo sradicamento di piante ed estrazione delle ceppaie", ai sensi dell'art. 22 delle n.t.a. del P.T.C. del Parco.

Cordiali saluti.

**Il Direttore ad interim del Settore Parco Agricolo Sud Milano
Dott. Emilio De Vita**

(Ai sensi dell'Art.49 del T. U. Regolamento sull'ordinamento degli uffici e dei Servizi)

*Documento informatico firmato digitalmente ai sensi del T.U. 445/2000
e del D.Lgs 82/2005 e rispettive norme collegate*

Referenti istruttoria: dott.ssa Chiara Ferrari, e-mail: c.ferrari@cittametropolitana.milano.it - arch. Francesca Valentina Gobbato (Tel. 02.7740. 4188), e-mail: f.gobbato@cittametropolitana.milano.it

Area ambiente
e tutela del territorio

Settore
Parco Agricolo Sud Milano

Centralino 02 7740 1
www.cittametropolitana.mi.it



Città
metropolitana
di Milano

10.4/2022/68

1

Spett.le
Ministero della Transizione Ecologica
Dipartimento Energia
Direzione Generale Infrastrutture e Sicurezza
Divisione IV - Infrastrutture energetiche
Via Molise, n. 2 - 00187 Roma

c.a. della Responsabile del procedimento
Dott.ssa Elisabetta D'Agostino

Nota trasmessa all'indirizzo Pec:
dgisseg.div05@pec.mise.gov.it

Oggetto: Parere motivato della procedura di Screening di Incidenza in riferimento alla ZSC IT2050009 "Sorgenti della Muzzetta, nell'ambito della Conferenza di Servizi, indetta dal Ministero della Transizione Ecologica per l'Autorizzazione, ai sensi dell'articolo 1-sexies del d.lgs. 29/08/2003, n. 239, convertito, con modificazioni, dalla Legge 27/10/2003, n. 290, e s.m.i., alla costruzione ed all'esercizio della "Nuova Sottostazione Elettrica a 132 kV denominata Rodano e raccordi alla RTN" nei Comuni di Rodano e Peschiera Borromeo. Posizione n. EL-503.

Richiamata la Direttiva Comunitaria 92/43/CEE del 21/05/1992 (detta "Habitat") "*Relativa alla conservazione degli habitat naturali e seminaturali e della flora e della fauna selvatiche*", che all'art. 6, comma 3, sancisce la necessità di una opportuna Valutazione di Incidenza per qualsiasi piano o progetto, non direttamente connesso e necessario alla gestione dei Siti, che possa avere incidenze significative sui Siti Rete Natura 2000;

Visto il D.P.R. n.357 dell'8/09/1997 "Regolamento recante attuazione direttiva 92/43/CEE relativa alla conservazione degli habitat naturali e seminaturali, nonché della flora e della fauna selvatiche", che recepisce la suddetta Direttiva Comunitaria nella normativa nazionale;

Viste le Linee Guida del MATT per la Valutazione di Incidenza del 2019 e la D.G.R. n. 4488/2021 di Regione Lombardia, "Armonizzazione e semplificazione dei procedimenti relativi all'applicazione della Valutazione di Incidenza per il recepimento delle linee guida nazionali oggetto dell'intesa sancita il 28 novembre 2019 tra il governo, le regioni e le Province autonome di Trento e Bolzano" e smi, che ha modificato le procedure relative alla V.Inc.A., in particolare recependo nell'allegato A le "Linee guida per la Valutazione di Incidenza (VInCA) - Direttiva 93/43/CEE "Habitat" art.6, paragrafi 3 e 4";

Dato atto che il Parco Agricolo Sud Milano è stato individuato quale soggetto gestore delle ZSC e ZSP ricadenti all'interno del suo territorio, a seguito della D.G.R. 8 agosto 2003 n.7/14106 e della D.G.R. 15 ottobre 2004 n.7/19018, e che quindi gli è attribuita la competenza di esprimersi in ordine alle procedure di valutazione d'incidenza ai sensi dell'art. 25 bis della L.R. 86/83.

Preso atto che il Ministero della Transizione Ecologica - Dipartimento Energia, Direzione Generale per le Infrastrutture e la Sicurezza, Divisione IV - Infrastrutture energetiche - con propria nota, pervenuta all'Ente gestore del Parco Agricolo Sud Milano in data 16/05/2022, Prot. gen. n. 0080095, ha avviato il procedimento di cui all'oggetto e indetto la Conferenza di Servizi decisoria semplificata, in modalità asincrona, ai sensi dell'art. 14-bis della Legge 241/1990, per l'autorizzazione alla costruzione ed esercizio della nuova Sottostazione Elettrica a 132 kV e dei relativi raccordi in cavo alla Rete di Trasmissione Nazionale (RTN) nei Comuni di Rodano e Peschiera Borromeo (MI), coinvolgendo il parco regionale Parco Agricolo Sud Milano in qualità di Ente direttamente interessato dagli interventi e segnalando che l'area di progetto è localizzata ad una distanza di 2850 m, in linea d'aria, da un sito della Rete Natura 2000 classificato come ZSC IT2050009 Sorgenti della Muzzetta, e che per tale motivo è stato redatto, dal proponente, apposito screening di incidenza, coerentemente alla prima fase delle linee guida del MATTM 2019 per la valutazione di incidenza, visionata la documentazione predisposta e messa a disposizione, si precisa quanto segue.

Con riferimento a quanto in oggetto e a quanto richiamato sopra, si comunica che valutato attentamente, unitamente agli altri elaborati di progetto pervenuti, nell'ambito dell'istruttoria per lo Screening di Incidenza, è stato compilato l'allegato "Modulo per lo Screening di Incidenza per il valutatore", che è allegato al presente parere motivato, completando così l'istruttoria per lo Screening di V.Inc.A..

In particolare, nella sezione 11 - Conclusione dello Screening specifico, sono state tratte le seguenti conclusioni:

Si ritiene che il progetto, considerata la distanza di poco meno di 3 Km dalla ZSC IT2050009 "Sorgenti della Muzzetta", non generi rischi di incidenze significative, non pregiudicando il mantenimento dell'integrità del sito con riferimento agli specifici obiettivi di conservazione di habitat e specie. Risulta necessario però segnalare, nonostante l'interesse pubblico e generale che riveste il progetto, che la sua collocazione interferisce con la presenza di un "ganglio primario" della Rete Ecologica Metropolitana definita dal Piano Territoriale Metropolitan vigente (art. 62, n.ta. P.T.M.) oltreché con un "corridoio ecologico primario" della Rete Ecologica Regionale. Conseguentemente ciò potrebbe comportare un peggioramento dell'equilibrio ambientale dell'ambito territoriale interessato.

Con la presente si comunica quindi la **conclusione della procedura di Screening di Incidenza, con esito positivo**, per l'autorizzazione, ai sensi dell'articolo 1-sexies del d.lgs. 29/08/2003, n. 239, convertito, con modificazioni, dalla Legge 27/10/2003, n. 290, e s.m.i., alla

costruzione ed all'esercizio della "Nuova Sottostazione Elettrica a 132 kV denominata Rodano e raccordi alla RTN" nei Comuni di Rodano e Peschiera Borromeo. Posizione n. EL-503.

Cordiali saluti.

Il Direttore ad Interim del
Settore Parco Agricolo sud Milano

Dott. *Emilio De Vita*

(Documento informatico firmato digitalmente ai sensi del T.U. 445/2000 e del D.Lgs. 82/2005 e rispettive norme collegate)

Allegato: "Modulo per lo screening di incidenza per il valutatore"



Comune di Rodano

Città Metropolitana di Milano

2.12

SETTORE TECNICO



diretto 02/95.95.95.230-1-2



02/95.95.95.225

indirizzo E-mail

settoretecnico@comune.rodano.mi.it

indirizzo internet

www.comune.rodano.mi.it

Spett.le

Ministero delle Infrastrutture e
della Mobilità Sostenibili
D.G. per lo Sviluppo del
Territorio, la Pianificazione e i
Progetti Internazionali Div. III
Via Nomentana, 2
00162 Roma
dg.prog-div3@pec.mit.gov.it

Pec

Prot. Gen. n° 5364
Rodano, 30.05.2022

Oggetto: Accertamento di Conformità Urbanistica – art.1-sexies Decreto legge n. 239/2003, convertito in legge n.290/2003 e s.m.i.
Progetto: costruzione ed all'esercizio della "Nuova Sottostazione Elettrica a 132 kV denominata Rodano e raccordi alla RTN".
Posizione n. EL-503.

In riferimento a quanto in oggetto ed alla Vs. nota del 18/05/2022 Protocollo nr: 9491, ai soli fini della Conformità Urbanistica, con la presente si comunica che l'intervento è conforme alla disciplina urbanistica del Piano di Governo del Territorio vigente nel Comune di Rodano, approvato con Deliberazione di Consiglio comunale n. 22 del 15/06/2011.

Si sottolinea che l'area in oggetto ricade all'interno del perimetro del territorio del Parco Agricolo Sud Milano.

Si rimane a disposizione per qualsiasi chiarimento.

Cordiali saluti.

IL RESPONSABILE DEL SERVIZIO
EDILIZIA PRIVATA
Geom. Matteo Alberti

Documento firmato digitalmente
ai sensi del T.U. 445/2000 e del D.Lgs. n. 82/2005 e
rispettive norme collegate



CITTÀ DI PESCHIERA BORROMEO

(Città metropolitana di Milano)

Via XXV Aprile, 1 – 20068 PESCHIERA BORROMEO (MI)

Codice Fisc. 80101570150 – P. IVA 05802370154

2.13

IL SETTORE PIANIFICAZIONE URBANA

PROT. 19126 DEL 24.5.2022

MINISTERO DELLE INFRASTRUTTURE E DELLA MOBILITÀ SOSTENIBILE
D.G. per lo Sviluppo del Territorio, la Pianificazione e i Progetti Internazionali

Div. III

Via Nomentana, 2

00162 ROMA

PEC: dg.prog-div3@pec.mit.gov.i

OGGETTO: PARERE URBANISTICO – Accertamento di Conformità Urbanistica – art.1-sexies
Decreto-legge n. 239/2003, convertito in legge n.290/2003 e s.m.i.

Progetto: costruzione ed all'esercizio della "Nuova Sottostazione Elettrica a 132 kV
denominata Rodano e raccordi alla RTN".

L'opera, rispettivamente la S.E. Rodano con relativo raccordo in cavo interrato alla
RTN e il raccordo in elettrodotto aereo, ricade nei Comuni di Rodano e Peschiera
Borromeo, in provincia di Milano, Regione Lombardia.

Posizione n. EL-503

Con la presente si dà seguito alla VS richiesta di accertamento di conformità urbanistica (NS prot. N. 18283 del 18/05/2022).

L'area oggetto di intervento si identifica catastalmente come segue:

Fg. 9 Mapp. 30, 37 e Fg. 18 Mapp. 1, 4, 5

Visto il **Piano di Governo del Territorio** vigente integrato con lo **Studio Geologico Comunale** e approvato con Deliberazione di Consiglio Comunale n.43 del 26/07/2012 pubblicato sul B.U.R.L. n.12 Serie Avvisi e Concorsi del 16/01/2013, successiva approvazione Delibera Commissariale n.16 del 22/12/2015 pubblicata sul B.U.R.L. n.21 Serie Avvisi e Concorsi del 25/05/2016; successiva approvazione Delibera di Consiglio Comunale n.51 del 15/11/2017 pubblicata sul B.U.R.L. n.12 Serie Avvisi e Concorsi del 21/03/2018;

Visto che il Documento di Piano ai sensi dell'art.8 comma 4 della L.R.12/2005 risulta scaduto dal 16/01/2018; pertanto si rimanda a quanto definito dalla disciplina dettata dal Piano delle Regole;

Vista la Del. CC n.35 del 27/11/2020 di Approvazione del Documento di Polizia Idraulica;

Ai sensi dell'art.30 comma 2 del D.P.R. n.380 del 06/06/2001;

Tel. 02-51690369 – Fax 02-55301469

e-mail : pianificazione@comune.peschieraborromeo.mi.it

PEC : comune.peschieraborromeo@pec.regione.lombardia.it



CITTÀ DI PESCHIERA BORROMEO
(Città metropolitana di Milano)

Via XXV Aprile, 1 – 20068 PESCHIERA BORROMEO (MI)

Codice Fisc. 80101570150 – P. IVA 05802370154

IL SETTORE PIANIFICAZIONE URBANA

Si attesta che

Per quanto disposto dal **Piano delle Regole** (Classificazione del territorio in ambiti omogenei e Carta dei Vincoli) e dal **Piano dei Servizi**, tutte le particelle ricadono in:

ART. 20-Aree agricole regolato dall'art.20 delle N.T.A. del P.G.T.

VINCOLI: Territori agricoli di cintura metropolitana regolato dall'art.25 delle N.T.A. del P.a.s.m.

VINCOLI: Ambiti destinati all'attività agricola d'interesse strategico - art.60 comm.4 NTA del PTCP

VINCOLI: GEO ART.8.3 LETT.A) B) ART.8.5 LETT. A) - Aree vulnerabili dal punto di vista idrogeologico Aree ad elevata vulnerabilità dell'acquifero sfruttato ad uso idropotabile e/o del primo acquifero (3B1). Aree a bassa soggiacenza della falda o con presenza di falde sospese (3B2) Aree che presentano scadenti caratteristiche geotecniche: Aree con consistenti disomogeneità tessiturali verticali e laterali (3D).

VINCOLI: Polizia Idraulica - Fascia di rispetto di 10 m. ai sensi del R.D. 523/1904 limite di inedificabilità, ai sensi del R.D. 368/1904, vincolo transitorio fino alla individuazione del Reticolo principale minore - D.G.R. 25/01/03 n.7/7868 e s.m.i. regolato dal Titolo 4 art.21 delle N.T.A. del P.G.T.

Per le particelle **Fg. 9 Mapp. 30, 37** e **Fg. 18 Map. 5** è presente anche il seguente vincolo:

VINCOLI: GEO ART.9.8 LETT.A) - Aree vulnerabili dal punto di vista idrogeologico: Aree con emergenze idriche diffuse (fontanili) (4B1).

Per la sola particella **Fg. 18 Map. 4** sono presenti inoltre i seguenti vincoli:

VINCOLI: Fascia di rispetto degli elettrodotti - Distanze di prima approssimazione DpA regolato dall'art.22 delle N.T.A. del P.G.T.;

VINCOLI: DLGS.42/2004 - Aree Tutelate ai sensi dell'art.142 lett.b) DLgs.42/2004 del Ministero Beni e Attività Culturali (fascia rispetto 300 m. territori contermini ai laghi).

Quanto sopra per gli aspetti di competenza di questo ufficio, fatte salve le disposizioni degli organi di controllo sovraordinati (Parco Agricolo Sud Milano, Autorità di Bacino, Enav, ecc.).

Restando a disposizione per eventuali chiarimenti in merito si porgono distinti saluti.

Peschiera Borromeo, 24/05/2022



CITTÀ DI PESCHIERA BORROMEO

(Città metropolitana di Milano)

Via XXV Aprile, 1 – 20068 PESCHIERA BORROMEO (MI)

Codice Fisc. 80101570150 – P. IVA 05802370154

IL SETTORE PIANIFICAZIONE URBANA



Il Responsabile del
Settore Pianificazione Urbana
arch. Carlo Gervasini*

**Documento firmato digitalmente ai sensi dell'art. 24 del D.Lgs. n. 82/2005*

Istruttore della pratica: Ing. Mario Tulone

Est Ticino Villoresi**Consorzio di Bonifica**

DIREZIONE AREA SVILUPPO E GESTIONE RETE

CAT. A/XI SIT/STT/Z.VILL.EST/SSRR

PROT.

5820

Milano,

12 LUG. 2022

TRASMISSIONE A MEZZO PECdgisseg.div05@pec.mise.gov.itVA@pec.mite.gov.itautorizzazioniconcertazioni@pec.terna.it**TRASMISSIONE A MEZZO EMAIL**nicola.portaro@terna.it

Spett.le

Ministero della**Transizione Ecologica**

DIPARTIMENTO ENERGIA

DG INFRASTRUTTURE E

SICUREZZA

Spett.le

Ministero della**Transizione Ecologica**

DIPARTIMENTO SVILUPPO

SOSTENIBILE

DG VALUTAZIONI

AMBIENTALI

Spett.le

Terna rete Italia spa

GESTIONE PROCESSI

AMMINISTRATIVI

AUTORIZZAZIONI E

CONCERTAZIONE

c.a.

dott. Portaro Nicola

Oggetto: Conferenza di Servizi decisoria relativa al progetto di costruzione ed esercizio della "nuova sottostazione elettrica denominata Rodano e raccordi alla RTN", posizione EL-503, ricadente nei comuni di Rodano e Peschiera Borromeo. Parere.

In riferimento alla nota ministeriale prot. n. U.0014871.13-05-2022 del 13/05/2022, acquisita agli atti consortili con prot. n. 4158 del 13/05/2022, di indizione della Conferenza dei Servizi in oggetto, si esprime di seguito il parere di competenza.

L'intervento prevede la realizzazione di una nuova Stazione Elettrica 132 kV, "localizzata a circa 3 km dall'abitato del Comune di Rodano, al confine con il centro abitato del comune di Peschiera Borromeo (250 m circa dall'abitato della frazione San Bovio del comune di Peschiera Borromeo); la realizzazione di un nuovo cavo a 132 kV SE Rodano - CP Rodano, che permette la connessione elettrica tra la nuova Stazione Elettrica di Rodano e l'esistente Cabina Primaria di Rodano, quest'ultima di proprietà della società E-distribuzione S.p.A.; la realizzazione di un nuovo raccordo aereo tra la nuova Stazione Elettrica di Rodano e il sostegno P.18es della linea elettrica aerea esistente a 132 kV T.567 "CP Vimodrone - CP Rodano - CP Peschiera Borromeo".

Dall'analisi della documentazione presentata emerge che il progetto non interessa, per quanto di competenza, il reticolo idrico di bonifica (RIB) consortile, individuato dall'allegato C della DGR 5714/2021 e recepito nel Regolamento di Gestione della Polizia Idraulica (allegato A); si ritiene pertanto che non sussistano motivi ostativi alla realizzazione delle opere previste.


Tuttavia, le aree interessate dal progetto ricadono nel comprensorio consortile interessando reticoli idrici non appartenenti al Reticolo Idrico di Bonifica; si ritiene pertanto utile nelle funzioni di tutela, di cui alla L.R. 31/2008, indicare la necessità di porre particolare attenzione alla salvaguardia della loro

Per informazioni: Settore Sviluppo Strategico e Raccordo Macroaree - Servizio SIT arch. Marco Vittorio Rota
e-mail: marco.rota@etvilloresi.it - tel. 02 4856 1377

valenza ambientale e paesaggistica, evitando interventi che possano intaccare la funzionalità idraulica e il valore ecosistemico.

Distinti saluti.

Il Direttore Area Sviluppo e Gestione Rete
(Ing. Valeria Chingola)



Spett.le Terna Rete Italiana S.p.A.
svilupprogetti@pec.terna.it

e p.c. ENAV S.p.A. - Area Operativa – PSA
funzione.psa@pec.enav.it

Aeronautica Militare
aeroregione1@postacert.difesa.it

C.I.G.A.
aerogeo@postacert.difesa.it

Oggetto: Valutazione Linea Elettrica, di proprietà di Terna Rete Italiana S.p.A., nel Comune di Peschiera Borromeo (MI), in località San Bovio - MWEB 2022-0352 ver. 2

Valutazione di compatibilità ostacoli e pericoli alla navigazione aerea ex art. 709 co. 2 del Cod. Nav.

Comunicazione conclusione del procedimento ex art. 2 co.1 L. 241/90.

*Riferimenti A) Istanza prot. ENAC-PROT-28/02/2022-0023857-A
B) Parere ENAV\U\0075251\07-06-2022*

Si fa riferimento alla nota rif. A) di codesta Società con la quale si richiedeva la valutazione di compatibilità ostacoli e pericoli alla navigazione aerea per la realizzazione di dell'intervento in oggetto.

Sulla base di quanto previsto al cap. 4 del Regolamento ENAC per la Costruzione e l'Esercizio degli Aeroporti "*valutazione e limitazione ostacoli*", visti i pareri formulati, per quanto di competenza, da ENAV S.p.A. con nota rif. B), nonché in esito all'istruttoria valutativa condotta dalla scrivente Direzione, si comunica la conclusione del procedimento in parola ex art. 2 co.1 L. 241/90 in quanto, considerata la posizione, l'entità e la tipologia di quanto proposto, non sussiste un interesse di carattere aeronautico.

Si comunica quanto sopra ferme restando le competenze dell'Aeronautica Militare in materia demaniale, di procedure strumentali di volo e di volo a bassa quota (rif. circolare allegata al foglio n. 146/394/4422 del 09/08/2000) e del Ministero dello Sviluppo Economico per gli aspetti relativi alle emissioni elettromagnetiche.





Si rammenta, infine, che ai sensi degli articoli 3, 5, 7 e 50 del Regolamento per le tariffe dell'ENAC, dal 10 dicembre 2013, tutte le attività per cui viene richiesta una valutazione di compatibilità con la navigazione aerea sono soggette a tariffazione.

Cordiali saluti.

Il Direttore
Ing. Eugenio Narciso

*(Documento informatico firmato digitalmente
ai sensi dell'art. 24 D.Lgs. 82/2005 e ss.mm.ii.)*

Nacuzi